

433 08211690 0

Die
Bau- und Kunstgeschichten
von
Weihen



Kreis Hunsberg.






TO THE MEMORY OF
LIEUT.-COL. JOHN SHAW BILLINGS
M.D., D.C.L., LL.D.
FIRST DIRECTOR OF
THE NEW YORK PUBLIC LIBRARY
WHO BY HIS FORESIGHT ENERGY AND
ADMINISTRATIVE ABILITY
MADE EFFECTIVE
ITS FAR-REACHING INFLUENCE

"HE IS NOT DEAD WHO GIVETH LIFE TO KNOWLEDGE"

JOHN SHAW BILLINGS MEMORIAL FUND
FOUNDED BY ANNA PALMER DRAPER



1000
1000
1000
1000

THE NEW YORK
PUBLIC LIBRARY
575256 A
ASTOR, LENOX AND
TILDEN FOUNDATIONS
R 1932 L

Die
Bau- und Kunstdenkmäler

von

Westfalen.



Herausgegeben

von

Provinzial-Verbande der Provinz Westfalen

bearbeitet

von

A. Ludorff,

Königlicher Baurath, Provinzial-Konservator.

Münster i. W.

Kommissions-Verlag von Ferdinand Schöningh, Verlagsbuchhandlung in Paderborn.

1906.

Die
Bau- und Kunstdenkmäler
des
Kreises Arnberg.



Am Auftrage des Provinzial-Verbandes der Provinz Westfalen
bearbeitet

von

A. Ludorff,

Königlicher Baurath, Provinzial-Konservator.

Mit geschichtlichen Einleitungen

von

Professor Féaux de Lacroix

am Gymnasium zu Arnberg.

3 Karten, 395 Abbildungen auf 59 Tafeln und im Text

Münster i. W.

Kommissions-Verlag von Ferdinand Schöningh, Verlagsbuchhandlung in Paderborn.

1906.

THE NEW YORK
PUBLIC LIBRARY
575256 A
ASTOR, LENOX AND
TILDEN FOUNDATIONS
R 1932 L

Cliches und Druck von Alphons Bruckmann in München.



Dicke Eiche bei Niedereimer.

Vorwort.

Der Kreis Arnberg hat zu den Kosten der Herstellung der Abbildungen sowie zur Herabminderung des Verkaufspreises einen Beitrag von 2000 Mark bewilligt.

Die geschichtlichen Einleitungen sind von Herrn Professor Féaux de Lacroix am Gymnasium zu Arnberg bearbeitet worden.

Münster, Ostern 1906.

Ludorff.

Um irrigen Auffassungen bezüglich des Zweckes, der Anordnung und der Ausstattung der westfälischen Inventarwerke entgegenzutreten, erscheint es nothwendig, nicht bloß auf die Vorworte der bisher erschienenen Bände zu verweisen, sondern auch Auszüge aus denselben an dieser Stelle beizufügen.

(Eüdinghausen.) Im Allgemeinen bezwecken die Inventarisationen die Erforschung, den Schutz und die Erhaltung aller durch Kunstwerth und Eigenthümlichkeit sich auszeichnenden Denkmäler. Sie streben danach, die Denkmäler, welche durch Bauälligkeit, Bedürfniß, Restauration, Veräußerung u. s. w. sich verändern oder abhanden kommen, in Wort

und Bild der Nachwelt zu überliefern. Sie bieten für die Entwicklung der staatlichen Denkmalspflege eine sichere und wesentliche Grundlage. Insbesondere wollen die westfälischen Inventare dem kunstgeschichtlichen Forscher für Spezialstudien und eingehendere Untersuchungen einen allgemeinen Ueberblick über die geschichtliche und kunstgeschichtliche Entwicklung eines Kreises unter Angabe der ihm etwa zu Gebote stehenden Quellen und in knapper, katalogisierender Weise ein Verzeichniß der vorhandenen Denkmäler verschaffen.

Die kurze Beschreibung der letzteren soll durch eine möglichst reiche Beigabe von Abbildungen unterstützt werden, um den Fachgelehrten und Künstler sowohl wie den Handwerker in den Stand zu setzen, sich über die Beschaffenheit eines Gegenstandes gleich auf den ersten Blick zu belehren, um insbesondere dem ausübenden Handwerker und Künstler des Kreises zu zeigen, wo er für sein Schaffen mustergültige Vorbilder in seiner unmittelbarsten Nähe finden kann.

Die westfälischen Denkmälerverzeichnisse werden zunächst nur die christliche Zeit berücksichtigen und auch diese nur bis zum Ende des 18. Jahrhunderts. Es ist beabsichtigt, die vorchristlichen Zeiten für ganz Westfalen in einem späteren Bande zu bearbeiten. Ebenso wird eine allgemeine, die ganze Provinz umfassende, kunstgeschichtliche Abhandlung nebst einer Uebersicht der Geschichte Westfalens als Schlußband dem letzten Bande der Inventarisationswerke folgen.

Jedem Inventar ist eine historische Einleitung vorausgeschickt, welche den ganzen Kreis betrifft. Es folgen derselben noch besondere geschichtliche Abhandlungen für die einzelnen, alphabetisch geordneten Gemeinden.

Die Denkmäler, z. B. die vorhandenen Inventarstücke einer Kirche, sind nur insoweit aufgeführt, als es für ein Denkmäler-Verzeichniß von einiger Wichtigkeit erschien. Minderwerthige und moderne Kunstgegenstände sind bei der Aufzählung, Beschreibung und Abbildung übergangen.

Die Grundrisse sind sämmtlich im einheitlichen Maßstabe 1 : 400, die Situationspläne in 1 : 2500, mit der Ost- richtung nach rechts in den Druck eingefügt.

(Dortmund-Stadt.) Von der üblichen Anordnung nach Gemeinden mußte innerhalb des Stadtkreises Abstand genommen werden. Es ist daher das Denkmäler-Verzeichniß nach öffentlichem und Privat-Besitz geordnet worden, ersterer wiederum nach kirchlichem und profanem.

(Hörde.) Die Aufstellung der Inventare ist staatlicherseits in erster Linie zu dem Zwecke angeregt und auf's eifrigste betrieben worden, um durch sie für die Ausführung der staatlichen Denkmalspflege eine maßgebende und sichere Handhabe zu erhalten. Dieser Zweck wird erreicht durch Aufstellung einfacher Verzeichnisse aller Denkmäler, ohne eingehendere Beschreibung, aber mit möglichst ausgedehnter bildlicher Darstellung derselben. Nebensächlich für den genannten Hauptzweck sind kunstgeschichtliche und geschichtliche Abhandlungen, eingehende Untersuchungen u. s. w.

Die Denkmäler-Verzeichnisse sollen die Grundlage für die als Schlußband folgende Kunstgeschichte der Provinz Westfalen bilden.

(Münster-Land.) Nicht allein die Inventarverzeichnisse, sondern namentlich auch die geschichtlichen Vorbemerkungen sollten über den Rahmen kurzer Ueberblicke nicht hinausgehen.

(Wiedenbrück.) Der Druck von Autotypen ist bei Verwendung der bisher zum Textdruck der Inventarwerke benutzten Papierforte schwierig. Vollkommene Klarheit der Autotypen ist nur zu erreichen, wenn der Druck derselben auf Kunstdruckpapier erfolgt.

Die überwiegende Mehrzahl der Text- und Tafel-Illustrationen sind versuchsweise mittelst Kunstdruckpapier hergestellt.

(Siegen.) Da wesentliche Nachtheile bei Verwendung von gestrichenem Kunstdruckpapier sich bislang nicht gezeigt haben, andererseits die Vorzüge des letzteren für den Druck von Autotypen bedeutende sind und den Fortfall der Lichtdrucke kaum fühlbar machen, wird der vorliegende Band der letzte sein, welcher ausschließlich Lichtdrucktafeln enthält.

Preis-Verzeichnis

der erschienenen Bände (vergleiche Tafel I):

Kreis	broschirt	gebunden	
		in einfacherem Deckel	in Originalband wie Hamm und Warendorf
*Lüdinghausen	5,60	9,00	10,00
*Dortmund-Stadt	5,00	6,00	7,00
" Land	2,80	5,80	6,80
Hörde	5,00	6,00	7,00
*Münster-Land	4,50	7,50	8,50
Beckum	5,00	6,00	7,00
*Paderborn	4,20	7,20	8,20
Iserlohn	2,40	5,40	6,40
Alhaus	3,00	6,00	7,00
Wiedenbrück	3,00	6,00	7,00
*Minden	4,00	7,00	8,00
Siegen	2,40	5,40	6,40
Wittgenstein	3,00	6,00	7,00
Olpe	3,00	6,00	7,00
Steinfurt	4,00	7,00	8,00
Soest	4,50	7,50	8,50
Bochum-Stadt	1,20	4,20	5,20
Arnsberg	3,00	6,00	7,00

In der Vorbereitung zum Druck befinden sich die Bände:

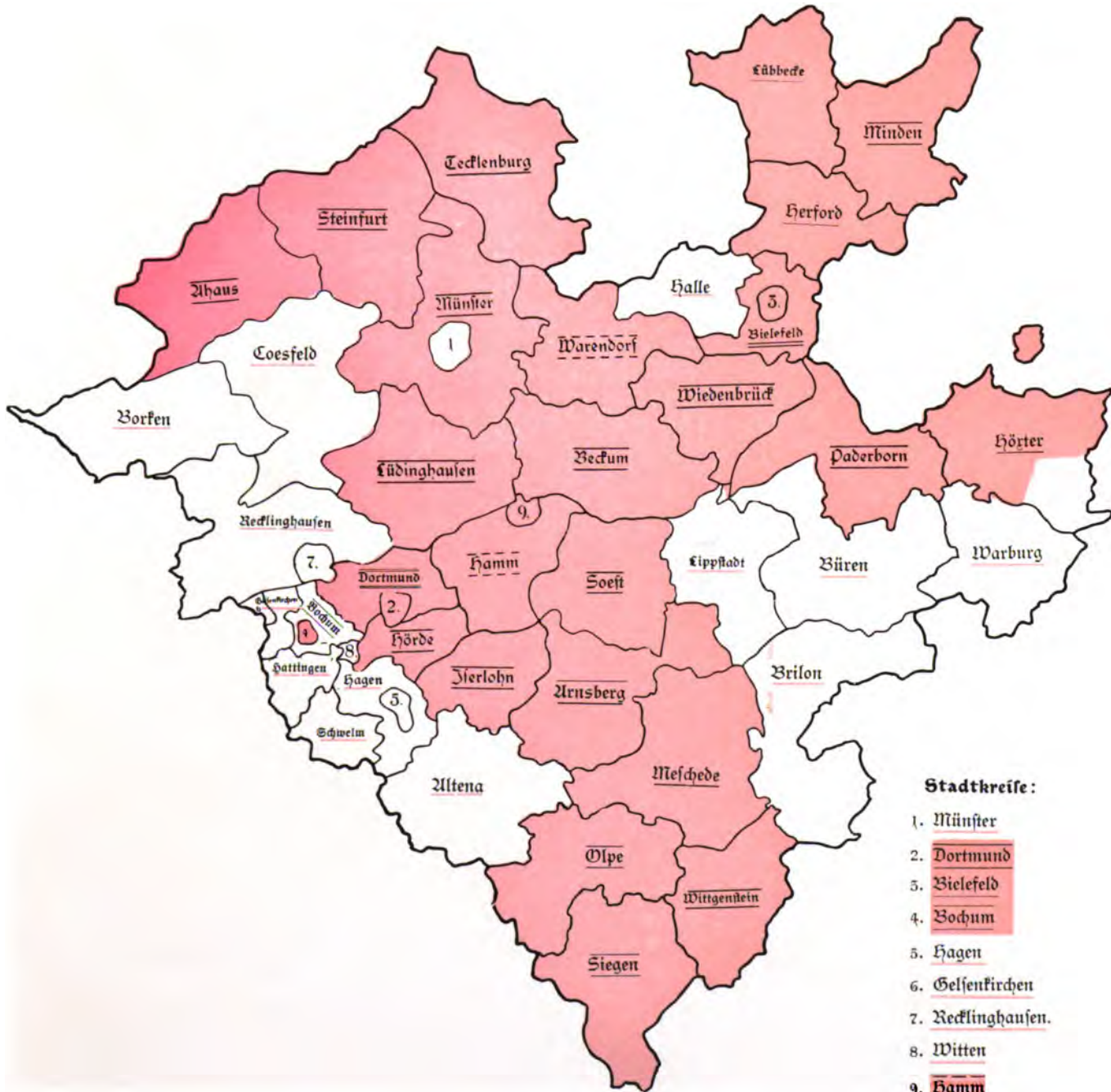
Bielefeld-Land, Bielefeld-Stadt, Lübbecke, Herford, Tecklenburg und Meschede.

*Zur Zeit im Buchhandel vergriffen.

Digitized by Google

Provinz Westfalen.

Inventarisaton der Bau- und Kunstdenkmäler.



Maßstab 1 : 1 200 000

- inventarisiert und veröffentlicht.
- inventarisiert.
- Inventarisaton begonnen.
- inventarisiert und veröffentlicht vom Provinzialverein für Wissenschaft und Kunst zu Münster (Stadtkreis Hamm zugleich mit dem Landkreis Hamm).

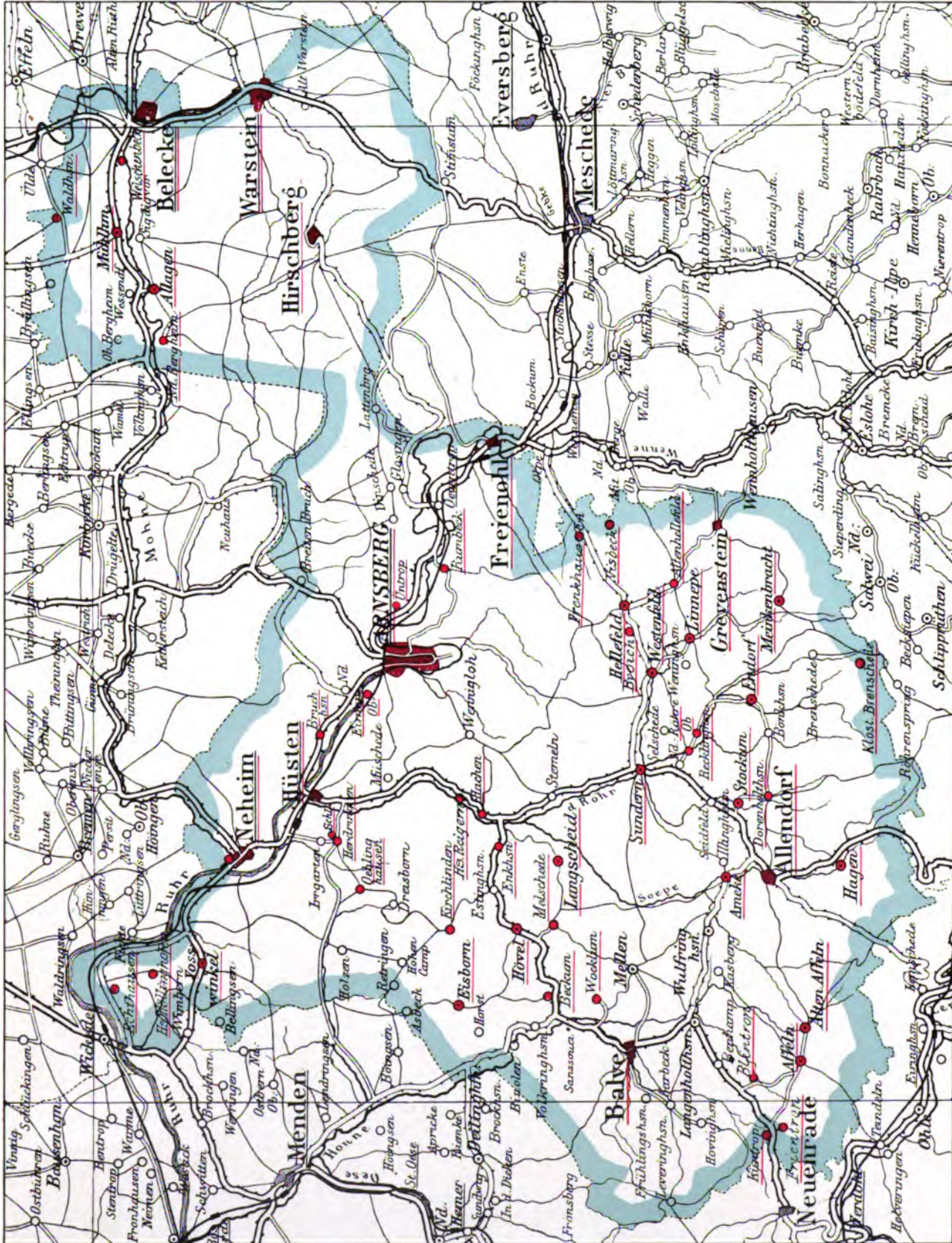
Die geschichtlichen Bestandtheile der Provinz Westfalen.

(Nach der historischen Karte des westfälischen Trachtenbuches.)

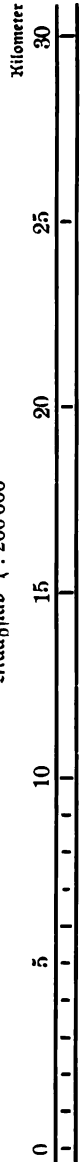


1000
L

Kreis Arnsberg.



Maßstab 1 : 200 000



11



Geschichtliche Einleitung.

Allgemeines.

Der Kreis Arnsberg ist gebildet im Jahre 1817 lediglich aus Bestandtheilen des alten Herzogthums Westfalen und zwar aus dem Herzen der früheren Grafschaft Arnsberg, die 1569 in dem genannten Herzogthum aufgegangen war. Nur die Städte Beleke und Warstein im Möhnegebiete gehörten als Gründungen der kölnischen Erzbischöfe

bereits vor 1569 zum Herzogthum Westfalen.

Die alte Grafschaft Arnsberg umfaßte außer dem heutigen Kreise Arnsberg namentlich auch noch den jetzigen Kreis Meschede, so daß die allgemeine Geschichte unseres Kreises zugleich diejenige dieses Nachbarkreises ist. Als Glied des Herzogthums Westfalen gewann die zur Haupt- und Residenzstadt erhobene ehemalige Hauptstadt der Grafschaft Arnsberg die Bedeutung eines Vorortes für einen größeren, auch noch die Kreise Brilon und Olpe umfassenden Bezirk, was in der hessischen Zeit (1802—1816) bestehen blieb. Für die Zeit von 1569—1816 umschließt demnach die Erörterung der allgemeinen geschichtlichen Verhältnisse zugleich diejenigen der bezeichneten anderen Kreise des Sauerlandes.¹

Seiner Form nach besteht der Kreis aus zwei annähernd viereckigen Flächen, von denen die nördliche, ein Drittel des Ganzen umfassende Fläche den Amtsbezirk Warstein — das Möhnegebiet — begreift, während die südliche die Stadtbezirke Arnsberg und Neheim, sowie die Ämter Freienohl, Hüsten, Balve und Sundern umfaßt. Die beiden Stücke hängen nur durch einen schmalen Landstreifen zusammen. Die Gesamtgröße beträgt 676 Quadratkilometer. Der Kreis hat 58 768 Einwohner, davon 54 168 Katholiken, 4280 Protestanten, 520 Juden.

¹ E aus einem Pergament-Manuskript der Schloßbibliothek zu Herdringen. (Siehe S. 90.)

² Naturgemäß konnte in unserer Darstellung nur der große Rahmen gegeben werden und wurde das Hauptgewicht immer auf die Schicksale unseres Kreises gelegt. Diese hinwiederum sind wesentlich die seiner Hauptstadt.

Der Boden des Kreises gehört seiner geognostischen Beschaffenheit nach größtentheils dem unproduktiven Steinkohlengebirge an, und zwar tritt neben dem flözleeren Sandstein in und bei Arnsberg die Kulmformation auf in einem durch kühne Schichtungen ausgezeichneten Zuge von Plattenkalk, der „Arnsberger Sattel“ heißt. Der Süden des Kreises ragt in das „rheinisch-westfälische Schiefergebirge“ (Devonformation), ein kleiner Theil des Nordens in die Kreideformation hinein.

Der Gestaltung seiner Oberfläche nach gehört der Kreis zum niederen sauerländischen Gebirgslande (bis 500 m Meereshöhe), jedoch wird der Zug der Homert (660 m) mit Wildewiese dem höheren Gebirgslande zugetheilt. Ersteres ist durch langgestreckte, waldige Höhenzüge mit zahlreichen schluchtenartigen Einsenkungen und steilem Abfall nach einer Seite gekennzeichnet, letzteres durch kühne, vielgestaltige und allseitig schroffabfallende Züge und Kuppen mit niederem Waldbestand. Als Hauptfluß durchströmt das an romantischen Reizen reiche Gebirge die Ruhr, die gerade im Kreise das Gebirge in vielen Windungen durchbricht. Ihre wichtigsten Zuflüsse im Gebiete sind hier 1. rechts die Möhne (bei Neheim) mit der Heve; 2. links die Wenne (an der Grenze), die Röhr (bei Hüsten) mit der Einneppe (rechts) und der Sorpe (links), und die Hönnne, von der nur der Mittellauf dem Kreise angehört.

Das Klima stellt eine Mischung aus dem ozeanischen und dem Waldgebirgsklima dar.¹

Der Boden ist am meisten geeignet für Waldkultur, und herrlicher Hochwald, meist Laubholz, reich an Wild jeder Art, bedeckt auf Stunden und Meilen die Höhen. Manche Gemeinden sind jedoch auch im Besitze einer einträglichen Feldmark. Neben dem Ackerbau und der Viehwirtschaft ist namentlich seit dem Bau der Ruhrthaleisenbahn (1870) die Industrie in Neheim, Hüsten, Arnsberg, Sundern, Warstein u. s. w. ein wichtiger Erwerbszweig für die Bevölkerung des Kreises geworden.

Die kirchlichen Bezirke sind folgende:

1. Katholische Pfarreigemeinden. Der Kreis umfaßt das Dekanat Arnsberg und einen Theil des Dekanats Rütthen. Das Dekanat Arnsberg begreift den südlichen Theil des Kreises und hat in zwei Definiturbezirken 17 Pfarreien. Zur Definitur I gehören Arnsberg, Freienohl, Grevenstein, Hellefeld, Hüsten, Neheim, Rumbek und Vogswinkel; zur Definitur II Affeln, Allendorf, Balve, Eisborn, Enthausen, Garbeck, Hagen, Wehlinghausen, Stockum und Sundern. Zum 1. Definiturbezirke des Dekanates Rütthen gehört das Möhnegebiet mit den Pfarreien Allagen, Beleke, Hirschberg, Mülheim und Warstein.

2. Evangelische Pfarreien sind in 1. Arnsberg (der Pfarrbezirk umfaßt auch das Amt Freienohl und die Gemeinden Endorf, Sundern, Niedereimer), eingerichtet 1816; 2. Neheim (seit 1871); der Pfarrbezirk umfaßt auch fast das ganze Amt Hüsten; 3. Warstein-Beleke (seit 1848). Die Pfarreien sind der Diözese Soest zugetheilt. Die evangelischen Einwohner des Amtes Balve sind nach Deilinghofen und Evingen (Kreis Iserlohn) und Neuenrade und Ohle (Kreis Altena), die der nicht aufgeführten Landgemeinden des Amtes Sundern nach Ohle eingepfarrt.

3. Jüdische Gemeinden bestehen in Arnsberg, Neheim, Hüsten und Warstein (Synagogenbezirk Arnsberg).

Litteratur.

Als Hauptquelle kommt Seibert's Urfundensammlung in Betracht. Eine nützliche Vorarbeit ist die geographische und geschichtliche Beschreibung des Kreises von Professor J. Pieler in „Statistik des Kreises Arnsberg“ von Landrath Frhr. von Lilien (Arnsberg 1875). Das geschichtliche Material für Schloß und Stadt Arnsberg

¹ Die weichen feuchten Westwinde wiegen vor. Der mittlere jährliche Barometerstand beträgt für Arnsberg 742,1 mm, die mittlere Jahrestemperatur 8,4° C., die Zahl der Niederschlagstage 175,5, die Regenhöhe 880,5 mm.

sowie für die innere und äußere Geschichte der Grafschaft Arnberg und des Herzogthums Westfalen in kölnischer, hessischer und preussischer Zeit in den Hauptzügen ist verarbeitet in Féaux de Lacroix, Geschichte Arnbergs (bei H. R. Stein, 1895). Auf dieses Werk verweise ich bezüglich der anderen, sehr umfangreichen und zerstreuten Quellen-Litteratur.

Uebersicht über die älteste Zeit.

1. Der älteste und wichtigste Niederschlag geschichtlichen Lebens sind die Markgenossenschaften, deren Bedeutung bis in die Gegenwart hineinragt. Sind doch die Gemeindewaldungen, wie der Arnberger und der Warsteiner Stadtwald, im Grundstock die alten Marken. Die den Namen der Marken abgebenden Siedelungen erscheinen naturgemäß als die bedeutendsten der alten Zeit. Im Gebiete des Kreises Arnberg finden sich 1. im Centrum die Arnberger Mark, 2. in der Peripherie a) östlich und nördlich die sog. fünf Mohnemarken (Allager, Syringer, Körbeker, Deleker, Günner Mark), dazu die Beleker und die Warsteiner Mark und die sog. fünf Ruhrmarken (Wennemer, Dinscheder, Uentropfer, Nedereimer, Hüstener Mark); b) südlich und westlich nahezu zwei Ringe: die sog. vier Wennemarken (Olper, Berger, Waldener, Hellefelder) und die sog. fünf Röhrmarken (Kinneper, Seidsfelder, Hachener, Müscheder, Herdringer); im äußersten Ringe die Balver, Allendorfer, Stockumer und andere Marken, über die keine Nachrichten vorliegen.

2. Spuren von älterer (keltischer) als germanischer Besiedelung lassen sich aus den alten Ortsnamen und anderen geographischen Bezeichnungen nicht nachweisen. Aus welcher Zeit diese Namen stammen, läßt sich näher schwer bestimmen (vgl. aber unten zum Jahre 58). Die Siedelungen erfolgten nach germanischer Art in einzelnen Höfen oder in Dörfern; auf letztere weisen Verbindungen mit =hausen und Bezeichnungen wie Hüsten, das „Hausen“ (von Häusern) bedeuten soll.

3. Im ersten vorchristlichen Jahrhundert war der thatkräftige Stamm der Sigambrier im Sauerlande ansässig. Diese brachten

16 v. Chr. unter ihrem Häuptling Melo dem Legaten Collius eine schwere Niederlage bei, die den Augustus veranlaßte, sich an den Rhein zu begeben, um eine planmäßige Unterwerfung des westlichen Germaniens einzuleiten.

8 v. Chr. gelang es Tiberius durch List, sich der Häupter des Stammes zu bemächtigen und hierauf 40000 Sigambrier aus ihrer Heimath nach Belgien zu verpflanzen. Die benachbarten Marsen rückten in das verödete Gebiet ein. Diese hatten

9 n. Chr. den wichtigsten Antheil an der Befreiungsschlacht im Teutoburger Walde.

47 309 Kaiser Claudius die römischen Besatzungen aus Germanien zurück.

4. In den Römerzeiten führte eine römische Heerstraße von Süden her (Trier—Lorch—Siegen) mitten durch unsern Kreis (Grevenstein—Arnberg—Lippborg) [Schneider]. Römische Funde sind, soviel mir bekannt, im Kreise nicht gemacht worden.

5. Nach der Befreiung vom Römerjoch tritt unser Gebiet in der Geschichte zurück. Doch scheint es, daß

58 n. Chr. die aus dem Norden vertriebenen Ampsivarier das Sauerland besiedelt und in der Namenbildung (Zusammensetzungen mit =scheid, =schede, =ohl, =singen) Spuren zurückgelassen haben. Dieselben machten im 3. Jahrhundert den von Norden andringenden sächsischen Stämmen Platz (Vogt, Cassel).

Die fränkische Eroberung.

1. In die Zeit der sächsisch-fränkischen Kämpfe fällt vermuthlich die Anlage der Wallburgen, deren sich folgende im Kreise Arnsberg finden:

1. Die „schädliche Burg“ auf dem Küppel bei Freienohl,
2. die „Hünneburg“ bei Oeventrop (gut erhalten),
3. die „Wallburg“ auf der Alten Burg bei Arnsberg (?),
4. eine gleiche in dem „Herbremen“ bei Obereimer (germanischen Ursprungs?),
5. eine gleiche auf dem Dorstenberg bei Neheim,
6. die Wocklumer Wallburg (die größte, mit drei Ringwällen).

2. Das von Karl d. Gr. in den Sachsenkriegen unterworfenen Gebiet wird dem Gau Westfalen zugetheilt (Untergau Engern, Angerun).

3. Das Land wird vom hl. Liudgar (um 800) dem Christenthume gewonnen. Die nachweisbar ältesten Pfarreien des Kreises sind: Hüsten, Hellefeld, Stockum, Enkhausen, Balve, Uffeln, Belete, Warstein.

Die Grafschaft Arnsberg.

Um 1077 verlegte der Graf des Gaues Westfalen, Konrad, seine Residenz von Werl nach Arnsberg (1112 erste urkundliche Erwähnung des Schlosses Arnsberg).¹ Durch diese That wurde Arnsberg ein Mittelpunkt geschichtlichen Lebens und geschichtlicher Entwicklung. Die Grafen haben in neun Generationen durch drei Jahrhunderte in Arnsberg regiert. Das Wichtigste über ihr Geschlecht, ihre Stellung und Grafschaft ist folgendes:

1. Das Geschlecht der Grafen von Werl und Arnsberg, „ausgezeichnet durch ehrwürdiges Alter und erlauchten Familienglanz, gehört zu den ersten unserer Fürstenfamilien“. Sie waren dem sächsischen wie dem fränkischen Kaiserhause nahe verwandt; auch das preussische Königshaus hat eine Ahnin in ihrem Geschlechte, die Stammutter der Grafen von Mark-Altena. Die Reihe der Grafen beginnt mit Hermann I., der zuerst 978 urkundlich erwähnt wird. Die männliche Linie erlosch schon mit Friedrich I. im Jahre 1124; dessen Schwiegersohn und Nachfolger war Gottfried aus dem gräflich-niederländischen Hause Cuich. Die Hauptlinie des gräflichen Hauses starb mit Gottfried IV. von Arnsberg 1371 aus; die Seitenlinie der Grafen von Rietberg erlosch 1564.

2. Die Grafengewalt war ursprünglich nur ein königliches Amt, das die Verwaltung der Gerichtsbarkeit und die Aufsicht über den Heerbann umfaßte. Allmählich entwickelte sich daraus die Landeshoheit. Die Grafen von Werl-Arnsberg gehörten zu den reichsunmittelbaren Fürsten. Die merkwürdigsten Reichslehen der Grafen waren 1. der Dukal oder herzogliche Befugnisse innerhalb der Grenzen ihrer Grafschaft; 2. der Vorstreit zwischen Rhein und Weser oder das Recht, das Reichsbanner, dem alle übrigen Banner zu folgen hatten, zu tragen, wenn der Kaiser oder der oberste Herzog zwischen Rhein und Weser Krieg führte; 3. die Vogtei über die Stadt Soest; 4. der Wildforst im Arnsberger Walde. Das gräfliche Wappen stellt einen silbernen Adler (Arnsberg = Ar- oder Adlerberg) mit goldenen Fängen in blauem Felde dar. Gräfliche Münzen, Denare und Obolen befinden sich in der Münzsammlung des Vereins für Geschichte und Alterthumskunde Westfalens zu Münster.

3. Das Gebiet der Grafschaft umfaßte ursprünglich einen großen Theil der heutigen Provinz

¹ In der Script. Rer. Mognnt. (VII, 2, pag. 739) findet sich in einer Regeste v. J. 1093 erwähnt Mathildis, Comitissa de Arnsburg. (Mittheilung des Herrn stud. iur. f. Busch.)

Westfalen: den Dreingau nördlich von der Lippe und den Gau Westfalen, der den Hellweg und das gebirgige Süderland umschloß. Mit der Zeit schrumpfte der Umfang der Grafschaft mehr und mehr zusammen und blieb seit der Töthteilung mit Rietberg 1237 im Wesentlichen auf den größten Theil der heutigen Kreise Arnberg und Meschede beschränkt.

4. Von der größten Bedeutung für die Geschichte des Landes wurden die Gründungen der Grafen. Ihre festen Schlösser wurden der Kern für größere Niederlassungen, die späterhin von ihnen mit städtischen Rechten ausgestattet wurden. In dem freien Bürgerthum der Städte erblühten Handel und Gewerbe. Die Städte (und Freiheiten, d. i. Städte ohne Mauern) der Grafschaft wurden Mitglied der Hanfa unter Arnbergs Führung.

Chronik der Grafen von Arnberg (ca. 1077—1369).

Konrad (bis 1092) vermählt mit Hedwig, dritter Tochter des Grafen Otto von Nordheim, die Mutter des Grafen Friedrich wurde.

1081—84 begleitete er den Kaiser Heinrich IV. auf seinem durch die Belagerung der Engelsburg bekannten Römerzuge und erlangte beim Kaiser und beim Papst Wibert die Einsetzung seines Bruders Heinrich zum Bischof von Paderborn gegen Heinrich von Alsloe.

1092 wurde er mit seinem Sohne Hermann und vielen Edlen von den Friesen, „die Morseten genannt werden“, auf einem vermuthlich zur Wiedergewinnung des Emsgaues unternommenen Feldzuge ermordet.

Friedrich (1092—1124), „der Streitbare“ (bellicosus), vermählt mit einer Tochter Heinrichs von Limburg, des vormaligen Herzogs von Lothringen, machte den Namen Arnberg weit über die Grenzen der Grafschaft hinaus gefürchtet.

1102 griff er den Erzbischof Friedrich I. von Köln an. Dieser zerstörte auf einem Rachezuge das Schloß Arnberg, wurde aber nachher besiegt.

1106 bedrängte er den vom Kaiser Heinrich IV. abgefallenen Bischof Burkard von Münster, nahm ihn gefangen und lieferte ihn dem Kaiser aus.

1111 begleitete sein Bruder Heinrich den Kaiser Heinrich V. auf seinem Römerzuge und war diesem Geisel beim Papst Paschalis.

1112 betheiligte sich Friedrich an der erfolglosen Empörung der sächsischen Fürsten gegen den Kaiser unter Lothar von Supplinburg, Herzog in Sachsen.

1114 wurde er eine Hauptstütze des erneuten Aufstandes der sächsischen Großen. Als der Kaiser die verbündeten Heere des Erzbischofs von Köln und des Herzogs Lothar bei Jülich schon ins Wanken brachte, fielen Friedrich und sein Bruder Heinrich dem Kaiser in den Rücken und nötigten ihn zu schleuniger Flucht, so daß er kaum der Gefangenschaft entging. Der Kaiser unternahm später einen Rachezug in das Gebiet des Grafen.

1115, 11. Februar halfen er und sein Bruder Heinrich dem Herzog Lothar den großen Sieg am Welfesholze über den Kaiser und seinen Feldhern Hoyer gewinnen. Hernach eroberten sie Dortmund und Münster. Dann zerstörte Friedrich die Reichsveste Eresburg auf Ansuchen des Abtes Erkenbert von Corvey. In Mainz söhnte sich Friedrich mit Kaiser Heinrich V. aus und war fortan als sein Freund thätig, zuerst indem er den Bischof Dethard von Osnabrück, der dem Kaiser nicht genehm war, Jahre lang schwer bedrängte.

1120 stellte sich der Kaiser unter seinen Schutz, als er von Worms zu Friedensverhandlungen nach Goslar zog.

1122 zog Friedrich vergeblich aus, um den Bau des ihm „zu nahen“ Schlosses Altena zu hindern. Ebenso suchte er umsonst durch Drohungen und Waffengewalt die Umwandlung Kappenburgs in ein Norbertinerkloster, die von Gottfried, dem Gemahle seiner Tochter Jutta unter Zuziehung des hl. Norbertus vollzogen wurde, zu hintertreiben. Den hl. Norbertus soll er in der 1123 von ihm erbauten Wevelsburg² a. d. Alme im „Norbertusloch“ gefangen gehalten haben.

1124 starb Friedrich eines jähen Todes, indem, wie der Chronist erzählt, ihm bei der Mahlzeit der Leib barst.

Gottfried I. (1124—1154?) aus dem Hause Lütich, vermählt mit Sophie, Tochter des Grafen Friedrich von Arnberg.

Heinrich I. (1154?—1185).

1145 zerstörte er die Eresburg.

1165 ließ er seinen Bruder Heinrich, mit dem er wohl infolge von Erbstreitigkeiten zerfallen war, in einem Verließ des Arnberger Schlosses verschmachten. Der Herzog von Sachsen, Heinrich der Löwe, der Erzbischof Rainald von Köln, sowie die Bischöfe von Paderborn, Minden und Münster vereinigten sich zu einem Rachezuge gegen den Brudermörder und zerstörten 1166 Schloß Arnberg. Heinrich entkam durch die Flucht und wurde von dem Erzbischof von Köln unter gewissen

² Als Schirmvogt der Paderborner Kirche hatte sich Friedrich, wie das bei Wilmans mitgetheilte Sündenbekenntnis des Schmiedes Sibo beweist, arge Uebergriffe zu Schulden kommen lassen und war deshalb vom Bischof Heinrich seines Amtes entsetzt worden.



(nicht näher bekannten) Bedingungen in seine Grafschaft wieder eingesetzt. Das Ansehen des Grafen war moralisch wie politisch gebrochen, und der erste Schritt zur Auflösung der Grafschaft Arnberg war gethan.

1170 stiftete Heinrich auf Veranlassung des Kölner Erzbischofes an einem Orte, der „durch die Gebeine seiner Eltern geehrt war“, zur Sühne des Mordes die Abtei Wedinghausen, die Wiege des Arnberger Gymnasiums.

1180 wurde Heinrich der Löwe durch den Vertrag von Gelnhausen seines Herzogthums entsetzt und der Erzbischof von Köln zum Herzog von Westfalen erhoben. Da der Graf von Arnberg schon vorher in die Abhängigkeit des letzteren gerathen war und nicht mehr über ungeschwächte Kräfte verfügte, so bereitete sich jetzt der Prozeß vor, der mit dem Aufgehen der Grafschaft Arnberg im Herzogthum Westfalen endete. Die kölnische Politik ging darauf aus, ein territoriales Herzogthum zu begründen. Allmählich legte sich ein Ring von kölnischen Besitzungen um die Grafschaft, so daß diese schließlich „velut centrum in circulo“ (Ausdruck des letzten Grafen von Arnberg) in einem Ringe

von festen feindlichen Städten lag. Da die Erzbischöfe zunächst an eine Gewinnung oder Zerbröckelung der in sich geschlossenen Grafschaft nicht denken konnten, so suchten sie die Macht der Grafen zu schwächen und sie namentlich zur Anerkennung ihrer herzoglichen Obergewalt zu nötigen. Dies ist ihnen auch thatsächlich gelungen, und wie sehr auch einzelne thatkräftige Grafen bemüht waren, die Fesseln dieser Abhängigkeit zu sprengen, so haben sie doch in dem ungleichen Ringen fast nur Mißerfolge aufzuweisen. Aus diesem Grunde bietet die äußere politische Geschichte der späteren Grafen im Ganzen ein ziemlich gleiches unerquickliches Bild; mehr Interesse erregt ihre Thätigkeit für die innere Entwicklung ihres Gebietes.

Gottfried II. (1185—1236?) trat noch bei Lebzeiten seines Vaters die Regierung an. Er war in zweiter Ehe vermählt mit Agnes von Rüdtenberg, deren Geschlecht dem Grafenschlosse gegenüber auf der „Rüdenburg“ wohnte.

1185 besiegte Gottfried fünf feindliche Grafen, unter ihnen Engelberg von Berg, an der Echthausen Brücke bei Neheim. Daher die Devise seines Siegels: *Aquila moras nescit*.

1217 betheiligte er sich an dem von Oliver gepredigten Kreuzzug.

1231 erwarb er die Burg Hachen, eine Gründung seiner Ahnen, die in kölnischen Besitz übergegangen und den Grafen von Dassel zu Lehen gegeben war.

Gottfried III. (1236?—1285?).

1236 (?) verließ er, vermuthlich zur Feier seines Regierungsantrittes, der (schon früher befestigten) Stadt Arnberg städtische Freiheit.

1237, 1. September schloß er unter Anwesenheit vieler Edlen auf Schloß Arnberg einen feierlichen Erbvergleich mit seinem Vetter Konrad von Rietberg, durch den Rietberg endgiltig als besondere Grafschaft von Arnberg abgetrennt wurde. Die Lippe sollte die Grenze zwischen den Besitzungen beider bilden.

¹ Siegel des Edlen Heinrich I. des Schwarzen, von 1186. Im Staatsarchiv zu Münster, Weddinghausen, 5. Umschrift: *sigillum henrici n. . . ri de arnesberc*. (Vergleiche: Westfälische Siegel, Heft I, 2. Abtheilung, Tafel 30, Nummer 5.)

² Siegel der Gräfin Agnes von Arnberg, von 1210. Im Staatsarchiv zu Münster, Oehlinghausen 25. Umschrift: *sigill agnes comitissa de arnesberchs*. (Vergleiche: Westfälische Siegel, Heft I, 2. Abtheilung, Tafel 28, Nummer 5.)

³ Siegel der Gräfin Pironetta von Arnberg, von 1279. Im Staatsarchiv zu Münster, Oehlinghausen 123. Umschrift: *s. pironette comitisse de arensbg*. (Vergleiche: Westfälische Siegel, Heft I, 2. Abtheilung, Tafel 28, Nummer 8.)

1238 mußte Gottfried wegen eines Ueberfalles in der Soester Börde dem Erzbischofe von Köln unter anderem einen Fußfall mit 300 Rittern versprechen.

1242 erhob Gottfried Eversberg zur Stadt.

1246 gründete Gottfrieds Gemahlin, eine geborene Gräfin von Bliesthal, im Möhnetale das Cistercienserinnenkloster Himmelpforten.

1255 nahm Gottfried an der Spitze vieler westfälischer Edlen den räuberischen Bischof Simon von Paderborn gefangen.

1265 gestattete ihm Erzbischof Engelbert II. die Befestigung des Dorfes Neheim als Stadt.

1266 überließ Gottfried das Eigenthum des Hofes zu Mühlheim a. d. Möhne dem Deutschen Orden, der daselbst die Kommende Mühlheim errichtete.

1277 trat er dem auf den Sturz des kölnischen Herzogthums in Westfalen berechneten großen Bündnisse vieler rheinischer und westfälischer Grafen u. s. w. bei. Die Unternehmung verlief unglücklich und

1278, 21. Januar unterwarf sich der Graf in einem Separatfrieden, der im Lager zu Neheim geschlossen wurde.

1279 verkaufte Gottfried durch seinen Sohn Ludwig die Vogtei über die Stadt Soest an die Bürgerschaft dieser Stadt.

Ludwig (1285?—1313), vermählt mit Petronella, Tochter des Grafen Wilhelm von Jülich, war ein friedliebender Regent. Er machte mehrere Erwerbungen innerhalb der Grafschaft und legte die Dörfer Hagen, Langscheid, Wallen und Sundern an, die zum Theil zu Freiheiten erhoben wurden.

1308 erhielt Hirschberg Stadtrechte.

Wilhelm (1313—1338), vermählt mit Beatrix von Rietberg, wandelte in den Bahnen seines Vaters. Als Greis folgte er einer Einladung des Königs Joh. v. Böhmen, der dem Deutschen Orden gegen die feindlichen Litthauer Hilfe brachte. Wilhelm legte auf der Insel Oesel die Stadt Arnsburg an, was freilich die neuere livländische Forschung bestreitet.

Gottfried IV. (1338—1369), mit Anna von Cleve in kinderloser Ehe lebend, hatte eine überaus unruhige Regierungszeit durch Fehden mit dem Erzbischofe von Köln und dem Grafen von der Mark.

1356 (?) zerstörte er die kölnische Stadt Winterberg.

1358 gab er der Stadt Neheim Lippesches Recht.

1360 erhob er Hüsten, 1364 Freienohl zu Freiheiten.

1366, 20. August eroberte Graf Engelbert III. von der Mark die Stadt Arnsberg und zerstörte sie durch Brand.

1367 trat Gottfried an Engelbert von der Mark das Schloß Fredeburg ab.

Verkauf der Grafschaft Arnsberg.

1368 verkaufte Graf Gottfried „um 130000 Goldgulden“ seine Grafschaft an das Erzstift Köln.

1369, 10. Mai erklärte Graf Gottfried, daß er die Grafschaft dem Erzstift unter näher angeführten Bedingungen geschenkt habe, namentlich unter der Bedingung, daß das Erzstift die Grafschaft Arnsberg oder eine zu

¹ Siegel des Grafen Wilhelm von Arnsberg, von 1314. Im Staatsarchiv zu Münster, Wedinghausen 92. Umschrift: s. Wilhelmi comitis . . . nsberhc. (Vergleiche: Westfälische Siegel, Heft I, 2. Abtheilung, Tafel 41, Nummer 2.)

² Siegel des Grafen Gottfried IV. von Arnsberg, von 1353. Im Staatsarchiv zu Münster, Oehlinghausen V. 374. Umschrift: Sigillum godefridi comitis arnsbergensis. (Vergleiche: Westfälische Siegel, Heft I, 1. Abtheilung, Tafel 14, Nummer 4.)

³ Siegel des Grafen Gottfried IV. von Arnsberg, von 1364. Im Staatsarchiv zu Münster, Cappenberg 492. Umschrift: . . . cretum comitis de arnsberg. (Vergleiche: Westfälische Siegel, Heft I, 2. Abtheilung, Tafel 39, Nummer 9.)



ihr gehörige Stadt, Burg u. s. w. nicht solle kommen lassen an den Grafen von der Mark noch an irgend einen märkischen Mann. (Die Erbitterung des Grafen über Engelbert von der Mark war um so größer, als er mit ihm verwandt war.)

—, 7. Juni erklärte Graf Gottfried, daß ihm von der im Mai vorbehaltenen Summe bereits 8000 Gulden ausgezahlt seien und er daher schon jetzt einen Theil des Landes wie z. B. Stadt und Burg Arnsberg auszuliefern bereit sei.

—, 25. Juni erhielt Graf Gottfried das von ihm ausbedungene Marschallamt in Westfalen.

—, 27. Juni bestätigte Erzbischof Kuno die Privilegien der Stadt Arnsberg.

—, 25. September traten Graf Gottfried und seine Gemahlin die Grafschaft dem Erzbisthum Köln vollständig ab. Dem Grafen wurde u. a. ein Jahrgeld von 6400 Gulden zugestanden, ferner Stadt und Amt Brühl, freie Jagd und Fischerei in der Grafschaft Arnsberg und im kölnischen Gebiet; falls die Gräfin nach dem Tode des Grafen lieber in Westfalen wohnen wolle, sollte ihr Burg Hachen zur Verfügung stehen; sie sollte erhalten jährlich zehn Fuder guten Weines u. s. w. (Die Gräfin verbrachte ihr Witthum auf Wildshausen.)

1371, 21. Februar starb der letzte Graf von Arnsberg in Brühl und wurde als einziger weltlicher Fürst im Kölner Dome beigesetzt. Der Erzbischof ordnete an, daß die jährlichen Gedächtnisseiern für den Grafen denen für die kölnischen Erzbischöfe gleichgehalten werden sollten.

Die Grafschaft Arnsberg¹ als Theil des Herzogthums Westfalen. (1369—1802).

1. Die Zeiten der Fehde und Veme (bis ca. 1545).

A. Uebersicht der denkwürdigsten Begebenheiten.

1369 — (ca.) 1403 Kämpfe um den Besitz der Grafschaft Arnsberg, hervorgerufen durch Ansprüche und Fehden der Grafen von Nassau und der Grafen von Rietberg.

1371, 20. November wurde Friedrich von Sarwerden, Erzbischof von Köln, von Kaiser Karl IV. mit der Grafschaft Arnsberg belehnt. Dieser erwirkte gleichzeitig vom Kaiser einen allgemeinen Landfrieden für Westfalen, der durch seine eigenthümliche Fassung den Vemgerichten außerordentlich Nahrung und Ruf verschaffte.

1424, 11. Mai wurde Allendorf zur Stadt erhoben.

1430, 22. Oktober verlieh Erzbischof Dietrich II. von Mors der Stadt Balve Arnsberger Recht.

1434 verlegte Dietrich II. das Officialgericht von Arnsberg nach Soest.

1437 nahm Dietrich II. auf dem Freistuhle in Arnsberg die in ganz Deutschland mit Spannung erwartete „Reformation des heiligen Gerichtes“ vor (sogenannte Arnsberger Reformation), „wie man das ordentlich nach altem Geseze und Herkommen der heiligen Acht halten und freigraven und freischöffen machen soll“. Durch die bereits 1422 vom Kaiser genehmigte Einrichtung von Kapiteltagen, die der Erzbischof von Köln als oberster Verwalter der Freigerichte von nun an jährlich in Arnsberg abhalten ließ, erlangte dieser Freistuhl sehr bald den Ruf und die Stellung eines Ober-

¹ Die Grafschaft Arnsberg oder das Ruhramt, bestehend aus den Aemtern Arnsberg, Neheim, Balve, Eversberg, wurde dem Herzogthum einverleibt und dem Quartale Werl eingeordnet. Die Aemter wurden von Amtmännern oder Drostern geleitet. Die Spitze der Verwaltung bildete der Landdrost (bis 1450 Marschall), dem eine Regierung („westfälische Kanzlei“) mit dem Sitze in Arnsberg zur Seite stand.

freistuhls, während sonst alle Stühle gleich waren. 1485 braucht Kaiser Friedrich III. ausdrücklich diese Bezeichnung.

1437 erste Erblandsvereinigung (vgl. S. 10).

1443—1449 hatte besonders das platte Land unter der Soester Fehde zu leiden, die zur endgültigen Kostrennung der ältesten kölnischen Stadt in Westfalen vom Herzogthum führte. Urnsberg war die Warte des Erzbischofs, der Stützpunkt seiner kriegerischen Unternehmungen und der Mittelpunkt der Verhandlungen. Stadt und Schloß blieben von Angriffen der Soester verschont, während Neheim (1446), Beleke (1448 vergeblicher Angriff der Soester) und andere Städte des heutigen Kreises Urnsberg sehr bedrängt und theilweise zerstört wurden.

Nach dem Ausscheiden von Soest aus dem Herzogthum ging auf Brilon als meistbevölkerte Stadt das Primat der Städte über, während Urnsberg Hauptstadt (in modernem Sinne) wurde.

1452 schloß Dietrich II. mit den Ständen einen Vertrag für Aufrechterhaltung des Friedens und zum Schutze des Rechtes.

1460 verurtheilte das Urnsberger Freigericht die Stadt Nürnberg zur Zahlung von 31 000 Gulden, 1461 zu einer noch größeren Summe die Stadt Halle.

1463 zweite Erblandsvereinigung (vgl. S. 10).

1490 großes Generalkapitel des Urnsberger Oberfreistuhls, abgehalten von Gerhard Struckelmann, Oberfreigrafen in Urnsberg, „in dem Boemhocve gelegen under der Borch vor de Oleiporten“. Das Kapitel, das unter Assistenz von 21 Stuhlherren, 23 freigrafen, 65 freitrohnern und mehreren hundert freischöffen stattfand, stellte die damals noch geltenden Kompetenzen des Deme=gerichtes und seine uralten Formen fest. Ueber dasselbe besteht ein vom Oberfreigrafen abgefaßtes Weisthum und ein von dem jüngsten freigrafen aufgesetztes Protokoll.

1492 wurde Uffeln vom Erzbischof Hermann IV. zur Freiheit erhoben.

B. Verpfändungen¹ des Amtes, der Burg und Stadt Urnsberg in dieser Periode.

1371 wurde das Marschallamt Heinrich, dem Bischofe von Paderborn verpfändet und dieser auch zum Drosten im Lande Urnsberg eingesetzt.

1373 wurden sämtliche Unterthanen des Herzogthums aufgefordert, zur Bezahlung der bei An=kauf der Graffschaft Urnsberg gemachten Schulden 2 alte Königstournosen (= ca. 1,5 Rmk.) beizutragen. Trotzdem war ihr Landesherr nicht im Stande, die Aemter eines Marschalls und Drosten in Urns=berg einzulösen. Das Marschallamt von Urnsberg wurde an Heidenreich von Oer weiter verpfändet.

1376 ließ die Stadt Soest dem Erzbischof 2000 Gulden, um das Land Urnsberg zurück=kaufen zu können.

1381 wurde das Land zuerst wieder an Heinrich v. Oer verpfändet. (Bis 1384 ?)

1450 (?) verpfändete Dietrich II. von Mörs das Marschallamt (nebst der Drostei in Urns=berg) an Johann Graf von Nassau, der ihn in der Soester Fehde mit Geld und Waffen unterstützt hatte.

1477 erklärte Bernard, Edler Herr zu Lippe, Marschall in Westfalen, daß er einst dem Erz=

¹ Die fortgesetzten Verpfändungen von Landestheilen, Aemtern u. s. w. durch die Landesherrn sind überaus be=zeichnende Begleiterscheinungen dieser durch die Wörter „Fehde“ und „Deme“ gekennzeichneten Periode. Welche Bedrückungen das Land dadurch erfuhr, ist leicht einzusehen. Aber eben die Noth wurde die Mutter des Ersprießlichen: das Selbstbewußt=sein erwachte; die Gedrückten ermannten sich und fanden den Weg zur Selbstständigkeit (s. C).

bischofe Dietrich über 3000 Florin vorgestreckt habe und daß ihm nach mehrmaliger vergeblicher Rückforderung der Summe schließlich von Erzbischof Ruprecht pfandweise die Schlösser und Aemter Arnberg und Eversberg übertragen seien. Da diese Aemter gleichzeitig an Joh. von Cleve verpfändet waren und nach Absetzung Ruprechts der Administrator Hermann von Hessen Eversberg an sich gebracht hatte, so vereinigten sich die beiden Pfandinhaber zu dessen Vertreibung, und 1479 wurde Joh. von Cleve Amtmann auf Schloß Arnberg. — Noch 1520 wurde Erzbischof Hermann V. aufgefordert, die aus der Soester Fehde herstammenden Schulden des Erzstiftes zu begleichen.

C. Entwicklung der landständischen Verfassung.

1437 verbündeten sich 16 Städte und die Ritterschaft unter Soest's Führung zu gegenseitiger Hilfe, wenn sie „an dem Jhrigen verunrechtet, verkürzt und gegen Recht und Billigkeit belastet würden“ (erste Erblandsvereinigung). Es gelang dem Erzbischofe Dietrich II. v. Mörs noch einmal, durch Vermittelung des Domkapitels diese Vereinigung abzustellen.

1463, 10. Juni Abschluß der zweiten Erblandsvereinigung, die die eigentliche Verfassungsurkunde des Herzogthums Westfalen bildet. Nach Dietrichs II. Tode erklärten zunächst die Städte und die Ritterschaft des linksrheinischen Erzstiftes mit dem Domkapitel, sie wollten keinen Herrn mehr zulassen, der nicht vorher eidlich gelobte, alle Einwohner des Landes bei ihren hergebrachten und verbrieften Rechten zu belassen, keinen Krieg anzufangen, keine Schulden zu machen und nichts zu verpfänden ohne den Willen des Domkapitels und der Landschaft. Der Herr solle zugeben, daß das Land zum Domkapitel stehe, falls er seine Gelöbniße nicht hielte u. s. w. In gleichem Sinne vereinigten sich auch die westfälischen Stände und Erzbischof Ruprecht bestätigte unter dem obigen Datum diese Vereinbarung.

1482 wurde auf einem Landtag in Arnberg das Steuerbewilligungsrecht der Stände anerkannt.

1586 wurde die Ahnenprobe mit 16 Wappen in oberer Linie beschlossen (vgl. D. 2).

1590 wurde nach den Truchsessischen Wirren die Erblandsvereinigung von Kurfürst Ernst ausdrücklich erneuert und in einigen wichtigen Punkten näher begrenzt.

1654, 4. September wurde zu Arnberg der Recessus perpetuae concordiae zwischen den beiden ständischen Korporationen geschlossen, durch den die Ritterschaft — entgegen dem ältern Brauche — von jeglicher Steuer und Schätzung außer bei Turken- und sonstiger Friedensgefahr befreit wurde. Den Städten wurde ihr Quantum in der Landsschätzung auf 1400 Königsthaler ermäßigt, der ganze Rest von 7432 Thln. wurde auf die Bauern abgewälzt.

D. Grundzüge der landständischen Verfassung.

Westfälische Kanzlei. Hofbeamte.

1. Die Kompetenzen des Landtages waren: 1. die Steuerbewilligung (jährliche Festsetzung des sog. Subsidium charitativum, 40–50 000 Rthlr., für die landesfürstliche Kasse als Beitrag des Landes zu den Regierungskosten), 2. der Beirath zu allen des Landes Wohlfahrt und innere Verfassung betreffenden gesetzlichen Verfügungen.

2. Die Stände waren: 1. Die Ritterschaft (Erforderniß der Zugehörigkeit: Die Ahnenprobe (vgl. ob.) und der Besitz eines landtagsfähigen Gutes; 2. die Städte (und Freiheiten). Aus dem Kreise Arnberg: Arnberg, Warstein, Beleke, Neheim, Allendorf, Grevenstein, Hirschberg, Balve, Sundern, Hüsten, Freienohl, Uffeln, Hachen, Langscheid, Hagen (in dieser Reihenfolge).

3. Die landesfürstlichen Einberufungsschreiben enthielten die Vorlagen (Propositionen) und thaten der Einwilligung des Kölner Domkapitels (das auch zwei Deputirte zu entsenden pflegte) Erwähnung. Die Stände berathschlagten gesondert und verhandelten mit den kurfürstlichen Kommissarien. Das Ergebniß ihrer Berathschlagungen theilten sie sich durch ihre vier Deputirten mit. Bei abweichenden Beschlüssen (vota) beriethen sich diese unter sich, konnten sich aber mit ihrer Kurie ins Einvernehmen setzen. Schließlich mußten sie eines Schlusses werden. Das Ergebniß der Verhandlungen wurde in einem Landtagsabschied zusammengefaßt. Die städtischen wie die ritterschaftlichen Deputirten erhielten Diäten aus der Landeskasse.

4. Berufen wurde der Landtag in der Regel jährlich einmal auf die Dauer von ca. drei Wochen und zwar gewöhnlich nach Urnsberg, wo sich auch das ständische Archiv befand. Das Direktorium der Landstände und in specie der ritterschaftlichen Kurie hatte der Landdrost; der Landschreiber führte die Protokolle, der Landpfennigmeister verwaltete die Landeskasse. Diese Landesbeamten, die sämtlich in Urnsberg wohnten, waren zugleich ein Bindeglied zwischen der kurfürstlichen Regierung (Kanzlei) in Urnsberg, an deren Spitze gleichfalls der Landdrost stand, und der Landschaft. Auch hatten sie sich überall, wo ein fiskalisches Interesse in Frage kam, mit den ebenfalls in Urnsberg angesiedelten landesfürstlichen Hofbeamten, dem Oberkellner (Verwalter der Finanzen) und Oberjägermeister, zu benehmen.¹

II. Das Zeitalter der Reformation (1545—1650).

Um 1545 erster mißglückter Reformationsversuch durch den aus der katholischen Kirche ausgetretenen Landesherrn Hermann V. von Wied. Er erläßt an Landdrost und Rätthe in Urnsberg eine Aufforderung, den zeitigen Abt von Wedinghausen, Hermann Eilie, zu veranlassen, Martin Bucer und andere Reformprediger aufzunehmen. Aufruhr in Neheim und Werl.

1575—79 glänzende Erneuerung des Grafenschlosses durch Erzbischof Graf Salentin von Jsenburg. Die Baumeister waren Laurenz von Brankel und Hans Wezel aus Kassel. Herstellung des den ganzen Mittelbau zwischen den beiden Eithürmen ausfüllenden Großen Saales (124' lang, 58' breit).

1583—84 zweiter mißglückter Reformationsversuch durch den Landesherrn Erzbischof Gebhard Truchseß von Waldburg, der zum Calvinismus übergetreten war, Agnes von Mansfeld geheirathet hatte und trotz seines Uebertritts und seiner Verheirathung Kurfürst bleiben und das Land gewaltsam reformiren wollte.

1583, 20. Februar proklamirte er in Urnsberg Religionsfreiheit.

— — 11.—15. März hielt er daselbst einen äußerst bewegten Landtag ab. Die obersten Landesbeamten, die ganze Grafschaft Urnsberg und manche andere standen fest beim katholischen Glauben, während die Städte Brilon, Gesecke, Marsberg, Medebach, Winterberg, Hallenberg, Volkmarfen und ein großer Theil der Ritterschaft („Kennejunker“) den Neuerungen hold waren und freie Religionsübung der Augsburger Konfession verlangten. Der Landtagsabschied sprach sich für Gebhard aus, war aber von seinen Gegnern nicht unterzeichnet.

— — 3. Juni Bilderstürmerei in Wedinghausen. Unterfagung des katholischen Gottesdienstes in Urnsberg. Die Urnsberger schwer bedrückt.

¹ Das Oberkellneramt verwaltete mehrere Jahrhunderte die Familie v. Dücker, das Oberjägermeisteramt die von Weichs, das Landschreiberamt die Familie Dröge.

— — 16. April ergab sich die Besatzung des Schlosses Arnberg dem siegreich gegen Truchseß vordringenden neuen Erzbischofe Herzog Ernst von Bayern.

— — 14. Juni nahm der neue Kurfürst die Huldigung der Stadt und Grafschaft Arnberg entgegen.

1585—1590 Kämpfe gegen die Parteigänger des Truchseß, den Grafen von Neuenahr, Martin Schenk, H. J. Cloedt, Oberstein.

1585 wurde die Stadt Werl von Schenk und Cloedt erobert. Am 2. März siegten sie bei dem Dorfe Bremen über das westfälische Kriegsvolk; nur die Arnberger Büchschützen hielten tapfer Stand. Gegen die Freibeuter wurde der Herzog von Parma aus den Niederlanden zur Hilfe aufgerufen, der schließlich mit seinen spanischen Truppen den Sieg erfocht. Doch hatte diese Hilfeleistung die späteren Raubzüge der Niederländer in Westfalen zur Folge.

1588 eroberten die Truppen Schenks Neheim, plünderten das Kloster Wehlinghausen und Schloß Waterlappe.

1591 kaufte man sich von der Brandschatzung Obersteins für 10000 Rthlr. los.

1600, 28. Mai brannte die Stadt Arnberg nahezu vollständig ab.

— — 10. Juni Tod des Landdrosten Grafen Eberhard von Solms, der unter Truchseß wegen seines Festhaltens am katholischen Glauben einen schweren Standpunkt gehabt hatte und auf eine Zeit das Herzogthum hatte meiden müssen. Kurfürst Ernst ließ seine Stelle unbefetzt und führte selbst die Regierung.

1607 „im Januar ist gewesen ein großer Ueberzug und Einfall der Statischen oder holländischen Reiterei, über 2000 stark, in die Grafschaft Arnberg und das Amt Menden, haben ihrer 200 in der Freiheit Hüften zwei Nächte gelegen und die Leute gar hart beschätzt und solches in Anwesenheit des Kurfürsten, so in Arnberg war.“

1608 verschied in Arnberg die Hofdame und Geliebte des Kurfürsten, Gertrud von Plettenberg, die noch heute als „Jungfer Gertrud“ im Volksgedächtnisse lebt. Mit ihr hatte Ernst mehrere Kinder gezeugt, so den späteren Landdrosten Wilhelm von Bayern. Als Wohnsitz wies er ihr den „Landsberger Hof“ in Arnberg an.

1612, 17. Februar starb Kurfürst Ernst auf Schloß Arnberg („arx, qua maxime delectabatur“).

— — 30. März bis 2. April Landtag in Arnberg, auf dem die Stände dem Kurfürsten Ferdinand von Bayern huldigen.

1618, 5. März starb der um das Herzogthum hochverdiente kurfürstliche Rath, spätere (seit 1612) Landdrost Kaspar von Fürstenberg und wurde in der Arnberger Propsteikirche beigesetzt.

1618—1648. Der Dreißigjährige Krieg brachte auch über den Kreis Arnberg viel Ungemach, wengleich das gebirgige Sauerland nie eigentlicher Kriegsschauplatz war. Die mehr nach der Ebene hin gelegenen Ortschaften (Beleke, Warstein, Hirschberg) wurden theilweise zerstört, während Arnberg und die mehr im Gebirge gelegenen Siedelungen vom Schlimmsten verschont blieben. Das Arnberger Schloß erhielt eine kaiserliche Besatzung. Die Stadt wurde dauernd durch Einquartierungen, Schatzungen und Kontributionen auf das Uergste bedrückt. Dazu kam außer anderem Ungemach die furchtbare Geißel der Pest. Das Herzogthum ist überhaupt während des Krieges besonders zu drei Malen von feindlichen Truppen heimgesucht worden: Zuerst durch den Administrator des säkularisirten Stiftes Halberstadt, Herzog Christian „den Tollen“ von Braunschweig (1621—23); sodann nach der Schlacht bei Lützen (1632) durch die Schweden und die mit ihnen verbündeten Hessen, die bis Arn-

berg vordrangen; endlich durch den schwedischen General Wrangel, dessen Truppen das Schloß Urnsberg bedrohten. Im Einzelnen möchten folgende Daten interessiren:

1622 im Dezember rückten als Schutztruppen die Reiterregimenter der Obristen Lindeloh und de Fours ins Herzogthum ein, 12 Kompagnien mit rund 2100 Pferden. De Fours beanspruchte Unterkunft in der kurfürstlichen Residenz Urnsberg; die Pferde der Kompagnien sollten das gleiche Futter erhalten wie die kurfürstlichen Leibrosse! Die monatlichen Unkosten beliefen sich auf 25 564 Rthlr.

1624 wurde Friedrich von Fürstenberg zum Landdrosten ernannt. Sein Vorgänger, Wilhelm von Bayern, ein natürlicher Sohn des Kurfürsten Ernst, zog nach Italien.

1625 mußte die Stadt auf Veranlassung des Stadtkommandanten ihre Mauern ausbessern (ein Befehl, der häufiger wiederkehrt). Pestjahr.

1626 Flucht der Nonnen von Rumbek aufs Urnsberger Schloß.

1631 und 32 fürchterbare Pestjahre.

1632 floh der Landdrost von Paderborn vor den Hessen (Landgraf Wilhelm) nach Urnsberg.

1633: der kaiserliche Generalmajor von Bönninghausen, ein kühner Abenteurer im Sauerlande, führte mehrere glückliche Streiche gegen die Schweden und Hessen aus. Landgraf Wilhelm von Hessen suchte diese Scharte auszuweihen, indem er die Städte Werl und Neheim nächstlicher Weile überrumpelte. Vor ihm zog sich von Bönninghausen schleunigst zurück. Auf einem Besuche in Urnsberg vertraut er mit seinem Stabe für 1457 Gulden Wein aus dem städtischen Keller. Die Besatzung von Werl kapitulierte vor Wilhelm nach mehrwöchiger Belagerung und erhielt freien Abzug nach Urnsberg. Hier nahm der Hauptmann Wegmann ständiges Quartier und schützte das Schloß zu mehreren Malen vor Ueberrumpelung seitens der Hessen.

1634 bezog der hessische Generalmajor Beckermann, ein geborener Urnsberger, in Hüsten ein Lager und machte am 11. Juli „mit etlichen Kompagnien“ einen Vorstoß bis an das Kloster Wedinghausen, in der ernsten Absicht, die Stadt Urnsberg in seine Gewalt zu bringen. Durch ein in der Nacht entstandenes fürchterliches Gewitter ließ er sich zur Aufgabe der Belagerung bestimmen; nach einer anderen, glaubhafteren Darstellung mußte er „bei anbrechendem Tage mit Schanden zurückweichen und hat wenig daran gefehlt, daß nicht dieser Beckermann, indeme er seiner Vorfahren Kreutze und Epitaphia auf dem Kirchhofe lesen wollen, daselbst wäre erschossen worden“. Die dankbare Bürgerschaft schrieb ihre Rettung der „ungezweifelten Vorbitt des heiligen Vatters Norberti, dem hohen Patronen des Klosters Wedinghausen und der Stadt Urnsberg“, zu, und am Norbertustage (10. Juni!) des Jahres 1637 wurde eine Dankesprocession angeordnet, die noch heutzutage abgehalten wird. Dann hat sich die Legende des Vorfalles bemächtigt und eine alte Inschrift kündigt bis auf den heutigen Tag:

NB A^o 1634 11. July
Durch blitz und regen hat Gottes seggen
in St. Norberti nacht den Beckermann verjagt.

1635 wurden Pestbaracken auf der Haar errichtet. Die Seuche wütete auch in den Nachbardörfern.

1636 konnten der „abscheulichen Pestilenz halber die Contributiones etc der zu befürchtenden Contagion wegen nicht eingefordert werden. Schutztruppen lagen selbst auf kleinen Dörfern (Uentrop, Hüsten). In Urnsberg wurde Belles Schloßkommandant, Obrist Westvalen nahm mit seinen Reitern in der Stadt Quartier.

1637 wurde der Landdrost J. von Fürstenberg von den Hessen in Meschede gefangen genommen und nach Lippstadt geführt.

1638 wurde in größter Unruhe zugebracht; der neue Stadtkommandant Stuhlinger veranlaßte sogar die Zumauerung der Stadthore.

1640 Erdbeben und Ueberschwemmung. Unaufhörlicher Wechsel in Einquartierungen.

1641: Der gefürchtete Reiteroberst Rhon nimmt mit seinen wilden Gefellen in Urnsberg Quartier. Am 7. Januar erließ der Kurfürst von Bonn aus ein Schreiben an den Oberkellner von Dücker wegen Ausrottung der Wölfe. Die Stadt Urnsberg hat schwere kaiserliche wie hessische Kriegskontributionen zu erlegen.

1642 erneute Einquartierungen (Oberstleutnant Voß, Generalwachtmeister Schnetter u. a.). Erneuerung der Stadtbefestigungen. Der während des ganzen Dreißigjährigen Krieges sehr hervortretende Hegerichter Dr. Schultheiß, Verfasser einer ausführlichen Anweisung zur Ueberführung von Heeren, wird mehrmals als „in Inquisitionssachen“ thätig erwähnt.

1643 gingen wieder kaiserliche Feldherren (Oberst Siversdorff, Blomenthal, Schnetter u. a.) mit ihren Truppen aus und ein. Aus einem amtlichen Schreiben an den Kurfürsten geht hervor, daß die fortwährenden Kontributionen des „Landes Untergang handgreiflich“ herbeiführen müßten. Inmitten der Kriegswirren erstand

am 1. November 1643 im Kloster Wedinghausen unter Mitwirkung des Abtes von Knechtsteden, Leonhard von Ceveren, nach Verhandlungen mit der Stadt Urnsberg das Gymnasium Laurentianum.

1646 drohte dem Schloß und der Stadt Urnsberg der Untergang. Der schwedische General und Reichszeugmeister Karl Gustav Wrangel zog erobernd von Hörter nach Paderborn. Während der Belagerung der Paderstadt am 11.—15. Mai

zog der Generalmajor Douglas mit zwölf Regimentern zu Pferd und zwei Regimentern Dragonern aus dem schwedischen Lager, um das Schloß und die Stadt Arnberg zu recognosciren und das kaiserlich holsteinische Reiterregiment, das theils in Arnberg, wo der Fürst von Holstein selbst weilte, theils in Grevenstein, Allendorf und Balve einquartirt war, zu zerstreuen. Marsberg, Brilon, Rüthen, Warstein, Hirschberg, Belete wurden von den Schweden theils gänzlich zerstört, theils ausgeraubt. Am 16. Mai wurden in der frühe starke Truppen Reiter auf der Haar in den lichten Bäumen sichtbar, ein Theil ritt bis an die Klosterbrücke und ins Alte Feld und raubte dort Pferde. Doch zog Douglas zunächst seine 7—8000 Mann zurück. Das Kloster Rumbek wurde ausgeplündert. Am 18. Mai sandte Wrangel aus den rauchenden Trümmern Marsbergs eine Aufforderung an Landdrost und Rätthe, die kaiserliche Besatzung aus dem Schlosse herauszuschaffen; auf Verwenden der Landgräfin von Hessen (die thatächlich für ihre den Schweden geleistete Hilfe die Grafschaft Arnberg sich ausgebeten hatte) habe er bis dahin die „Attaque bemeltes Schlosses suspendiret“. Weiteres geschah nicht. — Am 9. August starb der Landdrost Friedrich von Fürstenberg. Seine Gebeine wurden in der Propsteikirche zu Arnberg neben denen seines Vaters beigelegt.

1647, 48, 49: Die Stadt behielt andauernd, auch noch nach dem Westfälischen Frieden, den Charakter einer wohlverwahrten kleinen Festung, in der die Kriegsvölker ein- und ausgingen. Der Stadtkommandant Stußinger gab erst am 13. September 49 den Schlüssel zum Burgportenthor heraus, wofür ihm die Stadt einen silbernen Becher verehrte. Das Schloß hatte noch 1650 seine Besatzung. Am 16. November 48 großer Landtag über die „schwedischen und hessischen Satisfaktionsgelder“; der Kurfürst war persönlich erschienen. Unter anderem wurde bestimmt, der Klerus solle den 4. Theil der Schatzungen tragen, die Juden sollten 3000 Rthlr. zahlen. Ende 1649 trat der neue Landdrost Theodor von Landsberg sein Amt an.

1650, 13. September starb der Kurfürst Ferdinand auf dem Schlosse Arnberg.

III. Zeit des französischen Einflusses, unter den Kurfürsten Mar Heinrich (1650—1688), Joseph Clemens (bis 1723) und Clemens August (—1761). Der Siebenjährige Krieg und der Ausgang der kölnischen Zeit. (1650—1802.)

Der Luxus des französischen Hofes spiegelte sich in der Hofhaltung, den Bauten, Anlagen, Aufzügen, Festen u. s. w. dieser Fürsten wieder. Ihre Regierung, wenigstens die der Kurfürsten Mar Heinrich und Clemens August, bedeutet für das Land im ganzen eine Periode äußeren Glanzes; doch brachte die franzosenfreundliche Haltung dieser Regenten auch manches Ungemach über das Herzogthum.

1652 erwarb der Kurfürst Mar Heinrich von seinem Oberkellner Dücker das seit 1631 arrondirte und als landtagsfähiges Rittergut anerkannte Gut Obereimer für 12000 Rthlr.

Der Kurfürst ließ dort ein Jagdhaus (die heutige Oberförsterei), ein Tummelhaus (Reitbahn), einen Eisenhammer, ein Pulverhaus, ein großes Viehhaus bauen, richtete 1653 ein Gestüt ein (1660 waren über 60 Pferde eingestellt), umgab die Besitzung mit einem Baum- und Lustgarten und schuf dann einen Thiergarten, der zunächst vornehmlich das Ruhrthal bis zur Jägerbrücke umfaßte (daher die noch heute geltende Bezeichnung „die Thiergärten“) und 1667 ganz bedeutend (bis nach Kapune) vergrößert wurde. Das Gestüt ließen er und seine Nachfolger mehrmals eingehen; Clemens August richtete 1752 eine Schweizerei ein.

1654—1663 Erneuerung des Grafenschlosses, und zwar zunächst der Befestigungswerke, die noch 1673 verstärkt wurden; 1661 wurde unter Leitung von Hans Deger das Hauptgebäude neugebaut, wobei der Große Saal eingeschränkt und eine Oberetage geschaffen wurde. Der Neubau wurde mehrfach durch Brand (1711, 1725) stark beschädigt, und die Reparaturen wurden unter dem längere Zeit landesabwesenden Kurfürsten Joseph Clemens sehr vernachlässigt.

1654 Recessus perpetuae concordiae (s. ob. S. 10).

1658 wurde der Landsberger Hof gegenüber den Ansprüchen einer Tochter der „Jungfer Gertrud“ als erzbischöfliches Eigenthum in Beschlag genommen. Die Stände schenkten den Hof später dem Landdrosten Dietrich von Landsberg. 1662—68 wurde das Hirschberger Schloß unter der Leitung des Baumeisters Frater Conitius erneuert und mit vier Thürmen versehen.

1665 bewilligte der Landtag 4000 Rthlr. zur „Sicherheit hiesiger Schlösser“.

1669 verfaßte Rudolf von Essl seine „kurze Beschreibung der Grafschaft und Statt Arnberg in Westfalen“ mit Ansicht von Schloß und Stadt.

1671, 16. August bewilligten die Stände 16000 Rthlr. für das laufende und 24000 Rthlr. für das folgende Jahr zur Unterhaltung von 8200 Mann Truppen, die der Kurfürst angeblich zum Schutze des Landes gegen unerwarteten Ueberfall hatte anwerben lassen. Thatsächlich galt es eine Unterstützung Ludwigs XIV. zum

1672—79 holländischen Kriege. Infolge des Bündnisses mit Frankreich hatte das Herzogthum fortwährend unter Einquartierungen und Kontributionen der französischen Truppen einer- und der Reichstruppen (Spork, Werthmüller) andererseits zu leiden. Schon 1673 machten die Brandenburger Sturm auf Werl; zugleich wurde das ganze Amt „mit fangen und Spannen übel traktirt, Dörfer und Städte ausgeplündert“. So hatte Neheim von „Kriegspressuren“ schwer zu leiden. In Arnsberg wurde das „gräflich lippische“ Regiment einquartirt. Dieses Regiment (unter dem Grafen Augustus von der Lippe) wollte auch dann noch nicht aus dem Sauerlande weichen, als man dem Anführer einen kaiserlichen Schutzbrief vorwies, kraft dessen das Herzogthum gegen eine monatliche Abfindung von 3000 Gulden vor der Einlagerung kaiserlicher Truppen geschützt sein sollte. Damals halfen sich die Sauerländer selbst und zwangen den Grafen unter Führung des Quartiermeisters Wellingwerf zur Rückkehr ins Paderbornische.

1724, 7. August hielt der neugewählte Kurfürst Clemens August seinen Einzug in Arnsberg. Des andern Tages eröffnete der Fürst auf dem Schloßsaale einen Landtag.

Um 1730 ließ Clemens das Schloß völlig erneuern und den Großen Saal wieder herstellen.

1753 ließ er in Hirschberg das Thor mit den Jagdszenen aufstellen.

1756—1763, im Siebenjährigen Kriege, hat auch der gebirgige Theil des Herzogthums, wenn- gleich er nur an den (nördlichen) Kriegsschauplatz heranreichte, unter den fortwährenden Durchzügen und Einlagerungen von Truppen, Zerstörungen, Kontributionen u. über die Massen zu leiden gehabt. In ihm verlor Arnsberg außer vielem anderen seinen langhundertjährigen historischen Mittelpunkt, das Schloß. Ueber die Einzelheiten liegen aus allen Theilen des Kreises genauere Aufzeichnungen vor.

In dem Kriege waren die Thäler der Möhne und der Diemel die natürlichen Heerstraßen und die Basis für die Armeeverpflegung der Allirten. Für die französischen Armeen ging die nächste, alte Landstraße von Köln aus über Wipperfurth und Balve nach Arnsberg. Auch vom Siegerland gelangte man über Balve nach Arnsberg. Dieses war ein von Freund und Feind umworbener, wegen seines Schlosses und der unmittelbaren Verbindung mit dem Möhneithale erheblicher Punkt. Für die Allirten bildete die Stadt ein nothwendiges Zwischendepot in Bezug auf die Möhne- und Diemelmagazine.

1760, „den 16. (richtig: den 15.) July ist das Churfürstl. Schloß durch die Hannoverische garnison aus Lippstadt belagert, der darauf gewesene Commandant mit 100 Mann hatt sich aber solcher gestalten defendiret, daß die Belagerer mit Verlust von mehr als hundert Mann ahn todten und Blesirten abziehen müssen.“

1761 lagerte im Januar ein Theil des Scheiterkorps, das einen Rekrutenfang vornahm, theils in der Stadt, theils auf dem Schlosse. Die Franzosen schickten ein Kommando Schweizer Grenadiere nach Arnsberg. Diese durchzogen im Dunkel der Nacht das Alte Feld, gingen bei Obereimer über die Ruhr, zogen zum Schlosse hinauf, sprengten mit dem Grauen des Tages das Schloßthor und nahmen die im Schloß kaum warm gewordenen 30 Mann mit einem Offizier gefangen. Der Hauptmann zog sich mit dem in der Stadt einquartirten Rest schleunigst über die Klosterbrücke nach Hirschberg zurück.

1761—1784 Kurfürst Max Friedrich.

1762 Zerstörung des Schlosses Arnsberg.

Das Schloß war derzeit von einer Abtheilung Franzosen, 250 Mann und 8 Offizieren, unter Kapitän Muret besetzt, die zunächst das Schloß aufs Beste besetzten und sich gegen jeden Angriff rüsteten, um sich dann sorglos den Vergnügungen zu ergeben. Strategisch stellten sie eine Verbindung her zwischen den beiden französischen Hauptarmeen

am Niederrhein und in Hessen und machten den Allirten das Fouragiren im Kreise Arnberg unmöglich. Daher beschloß Herzog Ferdinand von Braunschweig, der siegreich den Oberbefehl über Friedrichs des Großen Bundestruppen führte, vor dem Sommerfeldzuge diese Verbindung unter allen Umständen zu sprengen. Deshalb ertheilte er dem Erbprinzen Karl Wilhelm Ferdinand von Braunschweig den Befehl, sich des Schlosses Arnberg zu bemächtigen. Dieser ließ durch ein ungewöhnlich großes Heeresaufgebot, 15 000 Mann, Arnberg cerniren; er selbst führte das Kommando und zog, von Münster aufbrechend, über Hamm und Werl nach Bremen, überschritt die Ruhr und folgte dem Röhrthale über Hachen nach Sundern und weiter nach Hellefeld und Grevenstein. Sämmtliche Zugänge nach Arnberg wurden durch Piquets verlegt. General Bock besetzte Hövel und Hachen, der Erbprinz Sundern und Hellefeld. Bei einem Reconoszirungsritt wurde dem Erbprinzen am Klosterberge das Pferd unter dem Leibe erschossen. Mittlerweile rückte noch eine zweite Brigade von Lippstadt über Völlinghausen heran, geführt von General von Oheimb. Diese lagerte bei Freienohl. Am 18. April war Arnberg so auf allen Seiten eingeschlossen. Es wurden nun zwei Batterien errichtet, eine auf dem Römberge (Alte Burg), eine auf dem Galgenberge. Die Stadt und Abtei waren im Besitze der Franzosen, wurden aber zur Schonung der Einwohner von Muret übergeben. Er erklärte sich auch zur Uebergabe des Schlosses unter gewissen Bedingungen bereit, für den Fall, daß binnen zwei Tagen kein Ersatz anlangte. Da man sich indes über die Bedingungen nicht einigen konnte, so begann am Morgen des 19. April die Beschießung. Die Allirten führten 4 Mörser, 3 Haubitzen, 6 Zwölfpfünder 6 Sechspfünder, 3 Dreispfünder mit sich.

Sie gaben im Ganzen über 2000 Kanonenschüsse ab und schleuderten mehr als 300 Feuerkugeln und über 1200 Bomben. Als die Oberstadt zu brennen anfing, begab sich der Bürgermeister Arens aufs Schloß und suchte vergebens den Kommandanten zur Uebergabe zu bewegen. Als das Innere des Schlosses brannte, sammelten sich die Belagerten in den Außenwerken; erst als auch diese in Flammen aufgingen, nahm Muret eine ehrenvolle Kapitulation an. Am folgenden Tage ließ der Erbprinz den westlichen Thurm in die Luft sprengen: das Schloß war nur mehr eine Ruine.

1773 verfügte der Kurfürst Max Friedrich auf den Antrag der Landstände, insbesondere des Landdrosten Frhrn. Spiegel zum Desenberg-Kanstein, es sollten die noch übrigen Materialien vom ruinirten Arnberger Schlosse zum Bau eines Zuchthauses (heutige Regierung) verwandt werden.

1779—1786 Amtsführung des hervorragenden Landdrosten f. W. Spiegel, Freiherr zum Desenberg-Kanstein, der sich um die Hebung des Polizeiwesens, der Justizpflege, des Unterrichts, der Verwaltung u. s. w. verdient gemacht hat.

1782 wurde durch eine vom Landdrosten von Spiegel verfaßte und vom Kurfürsten 1783 bestätigte Instruktion das Klostersgymnasium zu Wedinghausen in eine Staatsanstalt umgewandelt.

1784—1801 Max Franz, letzter Kurfürst von Köln, ein edeldenkender Fürst, Sohn der Kaiserin Maria Theresia, Bruder Josephs II. und der unglücklichen Königin Maria Antoinette. Es war ihm nicht beschieden, seine besonders auf die Verbesserung der inneren Landesverhältnisse gerichtete Thätigkeit lange ungestört auszuüben, da er während der unglücklichen Koalitionskriege zum ersten Male 1792 auf ein Jahr, dann 1794 auf immer seine Residenz zu verlassen gezwungen war.

1786, 12. Juli feierliche Einholung des neuerwählten (letzten) Landdrosten Frhrn. Geheimrat von Weichs. Derselbe blieb auch noch in der hessischen Zeit Präsident der Regierung.

1794—1802. Die französische Zeit bildet eine der merkwürdigsten Episoden in der Geschichte der Stadt und des Kreises Arnberg. Nachdem den Franzosen der Weg nach Deutschland geöffnet, verließ der Kurfürst seine Residenz: die kurfürstlichen Behörden folgten ihm nach, und zwar zog das Oberappellationsgericht nach Arnberg, wo auch das Domkapitel in der Abtei Wedinghausen seinen Sitz nahm. Auch der Domschatz (die hl. drei Könige), das Landesarchiv und die Landesbibliothek wurden hierher geflüchtet. „Die kleine Stadt erhielt durch die Menge der Flüchtigen aus Deutschland, Belgien und Frankreich ein ungewohntes Leben und Aussehen.“

1794 und 95 wurde das Emigrantenverbot, wonach Emigranten nur die ungehinderte Durchreise und 24 stündiger Aufenthalt in einer Stadt erlaubt sein sollte, neu eingeschränkt.

1796—1800. Die Ruhr-Demarkationslinie. Auf dem Frieden von Basel, infolge dessen Preußen von dem ersten Koalitionskriege gegen Frankreich zurücktrat, folgte eine Vereinbarung über die Neutralität der norddeutschen Länder, die jenseits einer bestimmten Demarkationslinie lagen.

Einen Theil dieser Linie bildete die mittlere Ruhr, so daß Arnsberg und Neheim hart an die Grenze streiften. Diese Städte erhielten zum Schutze eine preußische Besatzung. Der südliche Theil des Kreises war der Plünderien der Franzosen ausgesetzt, die auch die Anwohner der Grenzlinie in fortwährender Spannung hielten. Arnsberg war von feindlichen Lagern rings umgeben.

1801, am 7. Oktober wurde nach dem Heimgange des Kurfürsten Max Franz der Prinz Erzherzog Anton Viktor aus dem Hause Oesterreich in Arnsberg zum Kurfürsten von Köln erwählt. Der Gewählte kam nicht mehr zur Regierung. Schon hatte sich Oesterreich

1801, 9. Februar im Frieden zu Lunéville durch Frankreichs Siege genöthigt gesehen, das linke Rheinufer an Napoleon abzutreten; die hierdurch benachteiligten Fürsten sollten durch Säcularisationen geistlicher Territorien entschädigt werden. Noch ehe diese Entschädigungen vom Reichs-Deputations-Hauptschluß 1803 festgesetzt waren, ergriff der Landgraf Ludwig von Hessen bereits von dem ihm zugesagten Herzogthum Westfalen Besitz.

Die hessische Zeit (1802—1816).

1802, 8. September rückte hessisches Militär, Kanonen mit brennenden Funten voran, in Arnsberg ein.

— — 6. Oktober erschien das Besitzergreifungspatent, worin der Landgraf erklärt: Demnach Uns . . . für Unstre abgetretene Lande . . . das Herzogthum Westphalen im Säcularisations-Zustande . . . zugeheilt worden . . . , so haben wir für zuträglich erachtet und beschloffen, nunmehr von besagtem Herzogthum . . . provisorischen Civil-Besitz nehmen zu lassen und die Regierung darinnen anzuordnen.

— — 30. Dezember ersuchten Ritterschaft und Städte des Herzogthums die „Organisations-Kommission“ um Bestätigung ihrer Privilegien und Freiheiten, die aber nicht erfolgte.

1803, 25. Februar wurde dem Landgrafen von Hessen für die Grafschaft Lichtenberg zc. das Herzogthum Westfalen mit Zugehörden sammt den darin befindlichen Abteien zc. durch § 7 des Reichs-deputations-Hauptschlusses zugewiesen.

— — 16. August ließ sich der Landgraf auf einem in der Abtei Wedinghausen abgehaltenen Landtage huldigen. Die Stände bewilligten zu Verwaltungskosten, öffentlichen Bauten und zur freien Disposition Sr. Durchlaucht 134000 Gulden, die aber nach einer Erklärung der Kommissarien gleich auf drei Jahre nicht als subsidium charitativum, sondern als „schuldige Landeskontribution“ angenommen wurden. Es war der letzte westfälische Landtag.

— — 12. Oktober wurden für das Herzogthum folgende Dikasterien (Behörden, die auch die juristischen und medizinischen Staatsprüfungen vornahmen) mit dem Sitze in Arnsberg angeordnet: 1. Die Regierung; 2. das Hofgericht; 3. die Rentenkammer (seit 1809 Hofkammer); 4. der Kirchen- und Schulrath; 5. das Forstkollegium. Arnsberg wurde auch Garnison (300 Mann).

— — 17. Oktober verfügte der Landgraf Aufhebung aller Klöster.

1804, 18. August verfügte der Landgraf, daß der in Arnsberg stehende Feldprediger der Brigade Erbprinz auch bei der dortigen protestantischen Civilgemeinde die Seelsorge übernehmen und das Kirchenbuch führen sollte. Bis 1802 war das Land ausschließlich katholisch.

1806, 15. August machte der Landgraf bekannt, daß er durch Vertrag mit Napoleon (Rheinbund, 12. Juli) die völlige Souveränität seiner alten und neuen Lande erlangt und nach der nun erfolgten Auflösung des deutschen Reichsverbandes den Titel Großherzog mit allen von der königlichen Würde abhängenden Rechten angenommen habe.

— — 1. Oktober Verordnung über die Aufhebung der Landstände, die nicht mehr zeitgemäß seien; ihre Geschäfte werden den Landeskollegien überwiesen. Am demselben Tage erfolgte die Aufhebung aller bisherigen Steuerbefreiungen.

— — Bei den beginnenden Verwickelungen mit Preußen schickte Frankreich einige Truppenabtheilungen ins Herzogthum, um die Mark zu bedrohen. So lagerten in Neheim Dragoner unter Baiffieur. Als diese zur Hauptarmee nach Mitteldeutschland abgingen, folgte eine preußische Besatzung, die aber auf die Kunde von der Niederlage bei Jena und Auerstädt wieder abzog.

1807, 22. September wurde unter Aufhebung der alten kurkölnischen Landesbezirke (Aemter oder Drosteien, Gerichte, Gaugerichte) und der Gerichte unterster Instanz eine neue Eintheilung des Landes in Aemter angeordnet, denen Justizamtänner zugleich als Verwaltungsbeamte und als Richter vorgestellt wurden. Das ganze Herzogthum wurde in 18 Aemter und 282 Schultheißenbezirke eingetheilt. Auch die Städte wurden Schultheißen unterstellt und ihnen die frühere Selbstverwaltung unter gewählten Magistraten, die eigene Gerichtsbarkeit und der ausschließliche Gewerbebetrieb entzogen. Erst 1812 wurde eine Gemeindevertretung von zwei bis drei frei gewählten Deputierten angeordnet, an deren Zustimmung der Schultheiß gebunden war.

Der jetzige Kreis Arnberg umfaßt von jenen 18 Aemtern drei ganz oder zum größten Theile, zwei mit nur wenig Ortschaften, nämlich

I. Das Amt Arnberg, das nach Abschluß der Organisation (1812) aus 15 Schultheißenbezirken bestand: 1. Stadt Arnberg mit Wedinghausen (2585 Einwohner); 2. Stadt Neheim (1156 Einwohner); 3. Freiheit Hüsten (596 Einwohner); 4. Freiheit Hachen (605 Einwohner); 5. Freiheit Sundern (614 Einwohner); 6. Freiheit Freienohl mit Wildshausen (848 Einwohner); 7. Schultheißenbezirk Niedereimer mit Uentrop, Wintrop, Breitenbruch, Bruchhausen (484 Einwohner); 8. Schultheißenbezirk Dinschede mit Rumbek, Jhlöfingen, Oeventrop (520 Einwohner); 9. Schultheißenbezirk Müschede mit Weniglohe, Wicheln, Bönthausen (447 Einwohner); 10. Schultheißenbezirk Herdringen mit dem Habbeler Hof (447 Einwohner); 11. Schultheißenbezirk Hellefeld (266 Einwohner); 12. Schultheißenbezirk Westfeld mit Selschede, Schnellenhaus, Bainghausen (257 Einwohner, unter einem Schultheißen mit 11); 13. Schultheißenbezirk Disbek mit Herblinghausen, Frenthausen, Erlenbrock (258 Einwohner); 14. Schultheißenbezirk Altenhellefeld (213 Einwohner); 15. Schultheißenbezirk Einnepe mit Wenninghausen (179 Einwohner). Gesamtteinwohnerzahl des Amtes im Jahre 1812: 9475.

II. Amt Balve, bestehend (seit 1811) aus den Bezirken: 1. Stadt Balve (746 Einwohner); 2. Stadt Allendorf (585 Einwohner); 3. Freiheit Hagen (388 Einwohner); 4. Freiheit Uffeln (388 Einwohner); 5. Freiheit Langscheid (282 Einwohner) und den (mannigfach zusammengesetzten) Schultheißenbezirken Garbek, Küntrop, Altenaffeln, Langenholtshausen, Beckum, Volktringhamen, Hövel, Holzen vorm Kür, Stockum, Umecke, 6925 Einwohner.

III. Amt Beleke. 1. Stadt Beleke (607 Einwohner); 2. Stadt Hirschberg (778 Einwohner); 3. Stadt Warstein (1409 Einwohner); sodann von den übrigen 15 Schultheißenbezirken noch Mülheim, Waldhausen, Sichtigvor, Allagen, Niedernbergheim, Westendorf. 4772 Einwohner (innerhalb der heutigen Kreisgrenze).

IV. Amt Menden. Zum heutigen Kreise gehören nur die ehemaligen Schultheißenbezirke Echthausen und Vogwinkel. 868 Einwohner.

V. Amt Eslohe. 1. Stadt Grevenstein (560 Einwohner); 2. Schultheißenbezirk Endorf mit

Bönthausen, Brenschede, Röhrenspring *z.* (827 Einwohner). Die übrigen Bezirke gehören nicht zum heutigen Kreise. 1387 Einwohner.

1813, 18. Oktober kämpften die Bewohner des Herzogthums noch auf Seiten Napoleons, doch wurde der Sieg der Verbündeten in Arnsberg festlich begangen, und nach einem Manifest vom 5. November trat der Großherzog der „Kriegs-Allianz gegen Frankreich“ bei und befahl den Unterthanen, die Truppen der Verbündeten als Freunde aufzunehmen.

— — 28. Oktober langte König Hieronymus, aus Kassel flüchtig, mit einer Bedeckung von 400 Mann hier an. Er eröffnete die schier endlose Reihe von Durchzügen von Truppen, die namentlich 1814 eine furchtbare Belästigung für den Kreis bildeten. Es waren theils Bundes-
truppen, Preußen, Kosaken, Baschkiren, Kalmücken *z.*, theils französische (z. B. die Garnison von Magdeburg, 10000 Mann, die vom 4.—11. Juni 1814 den Kreis Arnsberg durchzogen). Noch 1817 kamen in den Monaten November und Dezember Tausende von Russen, theils zu Fuß theils zu Pferde, mit ihrer gesammten Equipage hier durch und blieben theilweise eine Zeit lang liegen.

1815, 9. Juni. Die Wiener Kongreß-Acte von diesem Tage bestimmte, daß das Herzogthum Westfalen an Preußen abgetreten werden sollte.

1816, 30. Juni wurde die Abtretung durch einen zu Frankfurt geschlossenen Staatsvertrag vollzogen.

— — 15. Juli nahm der Oberpräsident von Westfalen, Freiherr von Vincke, als Bevollmächtigter des Königs Friedrich Wilhelm III. das Herzogthum Westfalen nebst den Grafschaften Wittgenstein-Berleburg und Wittgenstein-Wittgenstein für die Krone Preußen in Besitz.

Die preußische Zeit (seit 1816).

1816, 1. August begann die königliche Regierung in Arnsberg ihre Wirksamkeit.

Der Regierungsbezirk Arnsberg umfaßt außer den eben genannten Gebieten die Grafschaft Mark mit Limburg und Lippstadt, das Gebiet der ehemaligen Reichsstadt Dortmund mit dem Gericht Huckarde, das Fürstenthum Siegen mit den Gerichten Burbach und Neuenkirchen (ca. 140 Qu.-M.).

1817, 15. April Einführung der neuen Kreiseinteilung. Die bisherigen Justizämter wurden gleichzeitig auf die Pflege der Justiz beschränkt.

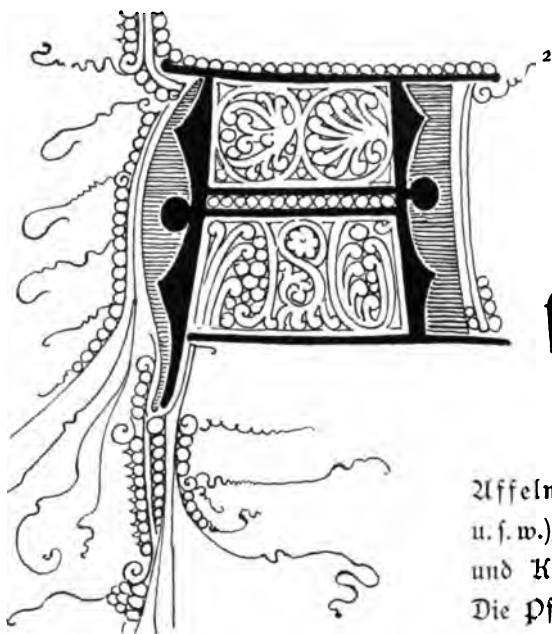
Der Kreis Arnsberg umfaßt 664 qm = 12,3 Qu.-M. (die Zusammensetzung siehe zum Jahre 1807) in den Städten Arnsberg, Neheim, den Aemtern Balve, Freienohl, Hüsten, Sundern, Warstein.

Im Gerichtswesen blieben, wie bemerkt, die alten Justizämter als unterste Gerichte bestehen. Das Hofgericht in Arnsberg bildete die zweite Instanz für die Gerichte im ehemaligen Herzogthum und der Grafschaft Wittgenstein. Es stand mit dem Oberlandesgericht in Hamm auf gleicher Stufe (1835 wurde auch der Titel entsprechend geändert) und mit diesem unter dem Oberlandesgericht in Münster.

1839, 1. Januar. Durch Aenderung in der Gerichtsverfassung wird Arnsberg Sitz eines Land- und Stadtgerichtes mit sehr erweitertem Bezirke (den Kreis mit Ausnahme des Amtes Warstein umschließend) und eines Oberlandesgerichtes mit 17 Untergerichten.

1849, 3. Januar. Unter Abänderung der bisherigen Gerichtsverfassung wird Arnsberg Sitz eines Kreisgerichtes und eines Appellationsgerichtshofes (mit Hamm).

1879, 1. Oktober. Arnsberg wird Sitz eines Amtsgerichtes und eines Landgerichtes (unter Hamm).



Affeln.

Das Kirchspiel Affeln umfaßt die Landgemeinden Affeln (Freiheit), Altenaffeln (mit Gut Einschede, Haus Lümke u. s. w.), Dorf Blintrop mit Dorf Kaesberg, den Niederhöfen u. s. w. und Küntrop mit Dorf freientrop und der Grevener Mühle. Die Pfarrei Affeln gehört wahrscheinlich zu den alten Pfarreien des ehemaligen Dekanates Attendorn.

Für die Angabe von Steinens, daß sie eine Tochterkirche von Plettenberg gewesen sei, kann angeführt werden, 1. daß es auffallend ist, daß nicht das Dorf Altenaffeln, das doch das ältere ist, Pfarrsitz ist; 2. daß Plettenberg und Affeln denselben Schutzpatron (hl. Lambert) haben. Gegen diese Ansicht spricht aber, daß das Kloster Grasschaft, dem 1072 die Kirche zu Plettenberg überwiesen wurde, nicht Patron von Affeln gewesen ist. Jedenfalls erscheint Affeln 1319 im Liber valoris ecclesiarum Coloniensis dioecesis als selbstständige Pfarrei. Das Patronatsrecht war mit einem adligen Sitz in Affeln verbunden. Für die ältesten Inhaber dieses Sitzes, die von Affeln (1187 Volmarus de Affeln), läßt sich dies zwar nicht nachweisen, wohl aber für deren Rechtsnachfolger, zunächst die von Wilstrop, genannt Kolbe, zu

¹ Kreuz in der Kirche zu Affeln. (Siehe S. 23.)

² A aus einem Pergament-Manuskript der Schloßbibliothek zu Herdringen. (Siehe S. 90.)

Oedingen. Im 17. Jahrhundert gelangten die Güter an die Familie von Hatzfeld und später von dieser an die von Landsberg auf Wocklum. Es verblieb aber das Präsentationsrecht zur Pfarrei im Besitze derer von Hatzfeld. Nachdem diese Familie sich in die gräfliche von Hatzfeld zu Schönstein und in die fürstliche von Hatzfeld zu Trachenberg in Schlessien geteilt, handhabten sie das Präsentationsrecht gemeinschaftlich bis 1834. Damals wurde es durch Vertrag der fürstlichen Linie ausschließlich überwiesen. Die Pfarrei besitzt ein nicht unbedeutendes Ackergut.

Einen merkwürdigen Beitrag zur Kulturgeschichte liefert die Amtsführung des Pfarrers Georg Brune (um 1615). Er und sein Bruder Johann Brune, Bürgermeister von Uffeln, machten sich durch energische Thätigkeit und freigebige Schenkungen um die Kirche, die Schule und die Armen verdient. Dies schützte sie aber nicht vor dem Verdachte der Zauberei. Der Bürgermeister wurde in den Kerker geworfen, der Pfarrer verwich aus dem Lande und soll in der Abtei Altenberg im Bergischen Zuflucht gefunden und hier später das Zeitliche gesegnet haben. Auch ihre Schwester Margarete, Ehefrau Dröge, vermochte nicht dem Verdachte des „abscheulichen Zauberkünstlers“ zu entgehen und entfloh. — Der Pfarrer Joh. Kemper genannt Elias hatte die Noth des Dreißigjährigen Krieges zu bestehen. 1634 rückte am Tage vor Palmsonntag das Künenburger Krakenstein'sche Regiment von Herlohn nach Uffeln. In der Pfarrkirche hatte man aus Furcht vor der räuberischen Soldateska viele Kostbarkeiten vergraben. Aber die Krakensteiner durchsuchten alle Winkel der Kirche, wühlten den Boden auf und rissen die Schätze an sich, die Altäre wurden beschädigt und geschändet.¹

In Altenaffeln (Capella s. Nicolai) (Altenaffeln, zuerst 1280) waren die Grafen von Arnberg begütert. Als ihre Lehensträger erscheinen hier unter andern die von Visbeck, von Ole und von Schorlemer. Unter den Gütern hieß eines Buchborn.

Uffeln (Kirchaffeln) wurde erst in neufölnischer Zeit (1492) als letzte Gemeinde durch Hermann IV. zur Freiheit erhoben und hatte auf den Landtagen die 30. Stelle. Am 1. Oktober 1814 brannte das Dorf fast vollständig bis auf die Kirche und das Pfarrhaus nieder.

Küntrop, Capella ad s. Catharinam, zusammen mit Freientrop (Freintrop, freies Dorf), erscheint 1068 als Kufuncthorpp, 1412 als Kugginctorpe = Dorf des Kuko (Kufing).

Blintorp heißt um 1300 Blidelinctorpe; 1338 wird ein dort ansässiger Edler gleichen Namens erwähnt. (sacellum s. Severini, jetzt ad s. Agatham.)

¹ Seiberg, Blätter 3. näh. Kunde Westf. 1866.



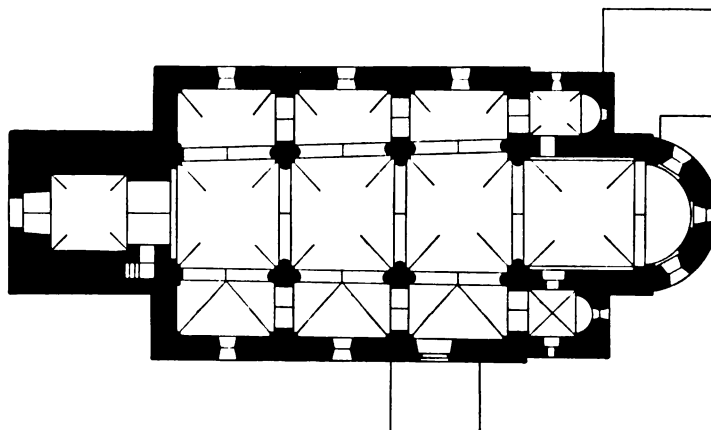
Siegel der Stadt Uffeln von 1538. Stadtarchiv zu Soest v. 207. Umschrift: Sigillu de uffeln.
(Vergleiche: Westfälische Siegel, Heft II, 2. Abtheilung, Tafel 93, Nummer 18.)

Denkmäler-Verzeichnis der Gemeinde Affeln.

I. Dorf Affeln.

20 Kilometer südwestlich von Arnberg.

Kirche,¹ katholisch, Uebergang,



1 : 400

dreischiffig, dreijochig; Chor einjochig mit Apsis. Einjochige Seitenchöre mit Wandapsiden als östliche Verlängerung der Seitenschiffe. Das Mittelschiff nach Westen verschmälert, das nördliche Seitenschiff verbreitert. Westthurm. Dachreiter auf dem Chor. Sakristei an der Nordseite neu.

Kuppelartige Gewölbe mit Graten, einhüftig in den Seitenschiffen; zwischen spitzbogigen Gurten, Blendbogen im Chor und an der Ostseite des Thurmes. Quadratische Pfeiler mit halbrunden Vorlagen im Mittelschiff, Wandpfeiler und Eckpfeiler in den Seitenschiffen und im Chor. Kapitelle der Vorlagen mit ausgekerbten Eckrollen.

Fenster rundbogig, rund an den Ostseiten der Seitenschiffe und Seitenchöre. Schalllöcher rundbogig.

Portal² der Südseite rundbogig, mit Eckäulen. Im Tympanon Kreuzigungsgruppe zwischen Geburt Christi und Anbetung der Könige. (Abbildung Tafel 3.) Thurmeingang flachbogig.

Klappaltar,³ spätgotisch, von Holz, Mitteltheil geschnitzt, Klappen gemalt. Mit Darstellungen und Figuren besonders aus dem Leben Christi, Marias und des Kirchenpatrons Lambertus. 5,54 m breit. (Abbildungen Tafel 3 und 4.)

¹ Lübke, Westfalen, S. 167. — Otte, Kunstarchäologie, Band II, S. 201.

² Erneuert mit Vorhalle.

³ Lübke, Westfalen, S. 391. — Beißel, Stimmen aus Maria Laach, 1. Heft, 1895. — Münzenberger, Lieferung 10, S. 30 ff. — Otte, Kunstarchäologie, Band II, S. 148.

Taufstein, Renaissance; Becken rund, von Marmor, mit zwei Fragen. Ständer von Schmiedeeisen, verziert. 1,10 m hoch, 52 cm Durchmesser. (Abbildung nebenstehend.)

Sakramentshäuschen, Nische, spätgotisch, mit Siebel- und Maßwerkbekrönung. Öffnung 65/55 cm groß.

Kreuz, romanisch, von Holz; Arne wagerecht, Füße nebeneinander auf Pflock. 76 cm hoch und breit. (Abbildung Seite 20.)

Madonna,¹ spätgotisch, von Holz; um den Strahlennimbus Kranz und vier Wappenschilder mit Wundmalen. 1,07 m hoch. (Abbildung Tafel 4.)




Taufstein.

2. Dorf Altenaffeln.

19 Kilometer südwestlich von Arnberg.

Kapelle, katholisch, Renaissance,



1 : 400

einschiffig mit rundem Schluß; Dachreiter; Holzdecke.
Fenster flachbogig, an der Ostseite rund. Eingang flachbogig.

3. Dorf Blintrup.

21 Kilometer südwestlich von Arnberg.

Kapelle, katholisch, Renaissance, 18. Jahrhundert,



1 : 400

einschiffig mit 3/6 Schluß; Dachreiter; Holzdecke.
Fenster und Eingänge flachbogig.


Kronleuchter, Renaissance, 17. Jahrhundert; von Bronze, sechsarmig, einreihig. 51 cm hoch.

¹ Frühere Bekrönung des Klappaltars.

4. Dorf Müntrop.

21 Kilometer südwestlich von Arnsberg.

Kapelle, katholisch, Renaissance, 18. Jahrhundert,



1 : 400

einschiffig, gerade geschlossen; Ecken des Schlusses abgeschragt; Dachreiter.
Fenster flachbogig; Eingänge rundbogig.




Detail der im Schlosse zu Herdringen verwendeten Wandbekleidung
aus dem Schlosse Schnellenberg, Kreis Olpe. (Siehe S. 85.)


Zuffeln.

Bau- und Kunstdenkmäler von Wessfalen.

Kreis Urmberg.




Blickes von Aliphons Braufmann, Münden. 1.



Aufnahmen von H. Kuboff, 1903. 2.

Kirche:

1. Südwestansicht; 2. Innenansicht nach Osten.





1.



Clisés von Alphons Brudmann, Mönchen.

2.

Aufnahmen von H. Kuborff, 1903.

Kirche: 1. Südostansicht; 2. Innenansicht nach Nordosten.

24



1.



Clischés von Alphons Bruckmann, München.

2.

Aufnahmen von H. Sudorff, 1903.

Kirche: 1. Tympanon des Südportals; 2. Klappaltar.

11

Ziffeln.

Bau- und Kunstdenkmäler von Westfalen.

Kreis Almeberg.



Chores von Althons Brudmann, Almberg.

1.

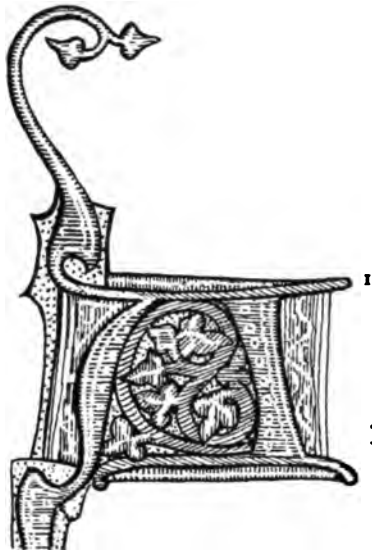
Kirche:

1. Klappaltar, Detail; 2. Madonna.



2.

Aufnahmen von A. Kuboff, 1903.



Ullagen.



Ullagen, im Dekanat Rütthen, umfaßt außer dem Dorfe Ullagen (Pfarrkirche ad S. Joann. Bapt.) die Haarhöfe (Haar, Kapelle ad SS. Simon. et Jud.), Niederbergheim (Kapelle ad S. Anton), Oberbergheim, Westendorf.

„Der Kirchenpatron Johannes der Täufer deutet darauf hin, daß Ullagen die alte Tauf- und Mutterkirche der Gegend war.“ 1072 wurde der Zehnten gleich dem zu Warstein, Beleke, Mülheim vom Erzbischofe Anno dem Kloster Grafschaft geschenkt. 1275 wurde das Patronatsrecht der Kirche in Ullagen, das bis dahin dem alten Frauenstifte in Nunherrike (Herdecke) gehörte, dem Kapitel zu Soest übertragen. 1368 wird Ullagen unter den villis et parochiis der an Köln verkauften Grafschaft Arnsberg aufgezählt. Das Kollationsrecht der Pfarrei steht gegenwärtig dem Bischofe zu.

Ullagen war in der gräflichen Zeit Sitz eines Ministerialgeschlechts, als dessen ältester Vertreter 1177 Cunradus de Anelage erscheint. Der Name bedeutet Dorf an der Lage, d. i. offenen fläche. — In Niederbergheim (Bergheim 1072) befand sich im 15. Jahrhundert ein Augustiner-Nonnenkloster. Schon 1582 schenkte Erzbischof Gebhard Truchseß dem Landkomthur von Mülheim die „Cluse zu Niedernberchem“, die „ledig stehe und je länger je mehr verfalle“, daß „etliche arme Leute darin gesetzt und unterhalten werden mögen“. (Vgl. dazu die Bemerkung von Seibert, Urk. B. II, 1032. Seiffenschmidt, Blätter 3. n. K. W. 1863.)

¹ U, ² füllung eines O und ³ füllung eines G aus Pergament-Manuskripten der Schloßbibliothek zu Herdringen. (Siehe S. 90.)



Denkmäler-Verzeichnis der Gemeinde Allagen.

I. Dorf Allagen.

16 Kilometer nordöstlich von Arnberg.

(Kirche, katholisch, neu.)

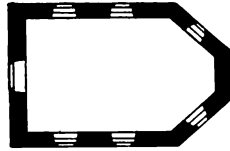
Trommel, Renaissance, von Messing, getrieben, mit Auferstehung, Inschrift und Jahreszahl 1711. 38 cm hoch, 43 cm Durchmesser. (Abbildung nebenstehend.)



2. Dorf Niederbergheim.

14 Kilometer nordöstlich von Arnberg.

Kapelle, katholisch, 18. Jahrhundert.




1 : 400

einschiffig mit 3/6 Schluß; Holzdecke; Dachreiter.
fenster und Eingang rundbogig.



Detail eines gestickten Antependiums in der Kirche zu Wehlinghausen.
(Siehe S. 102.)



Allendorf.



Das Kirchspiel Allendorf umfaßt nur das gleichnamige Dorf (vordem Stadt). Die Kirche ist Tochterkirche von Stockum. Pfarrkirche ad S. Antonium Erem. Die Gemeinde wählt und präsentirt den Pfarrer. Zum Primissariat präsentirt der Graf von Landsberg-Velen.

Aldenthorpa wird schon in den ältesten Werdener Traditionen (ab 793) erwähnt, dann wieder 1068.

Ein Henricus de Aldenthorph erscheint um 1120 (noch 1434 Wenemar von Allendorf). Als 1296, 27. Aug., Graf Ludwig das neue Dorf Hagen zur Freiheit machte, nannte er es villa Haghene iuxta Aldendorp. Noch 1338 heißt es Aldendorp in parochia Stockem (d. i. Stockum). 1368 erscheint es als zweitgrößte Freiheit der Grafschaft. Die Erhebung zur Pfarrei erfolgte nach Gelenius erst im Jahre 1587 (also unmittelbar nach den Truchsessischen Wirren (nach einer Visitation durch den Suffragan Fabricius.³ 1424, 11. Mai

gab der Erzbischof Dietrich II. der „Stadt Aldendorpe“ (als welche sie sich selbst 1423 bezeichnet) gegen das Versprechen, Schoß und Wortgeld zu zahlen, gleiche Rechte mit den übrigen Städten der Grafschaft Arnberg. Sie hatte die 21. Stelle unter den Städten. — 1482 bewilligte Erzbischof Hermann IV. der Stadt ein umfangreiches Gogericht „vur der portzen daselbs“, zu dem die Kirchspiele Stockum, Uffeln, Balve, Enkhausen, Hüsten, Hellefeld, Wenholthausen, Eslohe, Elspe und Schönholthausen gehören sollten. Seibertz bemerkt: „Das neue Gogericht scheint nie zu Stande gekommen zu sein, denn es gehörte zum Gerichtsprengel des sog. Ruhramts zu Arnberg und die übrigen Kirchspiele gehörten zu anderen Gerichten.“ Der Richter zu Stockum, bemerkt Bürgermeister Noelle 1834, war auch Richter zu Allendorf und Hagen. Dieser verpflichtete auch gewöhnlich den neugewählten Magistrat (12 Mitglieder). 1802 wurde A. dem Amt Eslohe, 1811 dem Amt Balve einverleibt; in preussischer Zeit wurde A. selbst Amtssitz. Das Amt wurde 1906 nach Sundern verlegt. — Die Stadt hatte ehemals zwei mit thurmähnlichen Erhöhungen versehene Thore, die mit Jagdsymbolen geschmückt waren. Ihr Umfang betrug 900 Schritte. 1747 auf Mariä Himmelfahrt brannte die Hälfte des Ortes (37 Häuser) ab. Fast jedes Haus betrieb früher Wollspinnerei.

Es bestand eine Zunft der Tuchmacher. Der Pfarrer Keinen (geb. 1720), richtete eine Art höhere Schule ein. Eine merkwürdige Stiftung machte der Bürger Kellermann. Er wurde von dem Richter Nietenstein wegen Zauberei in Untersuchung genommen und zum Feuertode verurtheilt. Vor Vollziehung des Urtheils schenkte er sein ganzes Vermögen mit Bürgergerechtfame und Kommunalnutzungen zur Verbesserung der Schule, damit die Kinder künftig mehr lernen und die Wichtigkeit des Glaubens an Hexen und Zauberer einsehen sollten.

¹ 1 und ² Kalenderzeichen, Monat Februar, aus Pergament-Manuskripten der Schloßbibliothek zu Herdringen (Siehe S. 90.) — ³ Mittheilung des Herrn Dr. Einneborn in Arnberg.

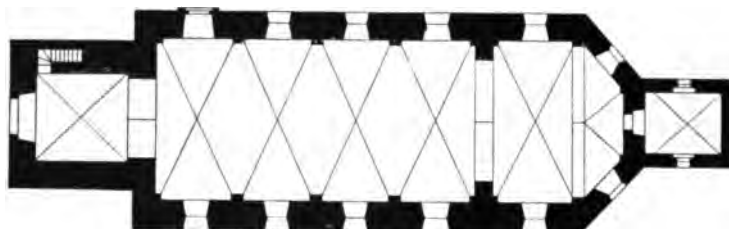
Die Allendorfer Mark wurde 1661 durch richterliches Erkenntniß gegen Uebergriße von Hagen geschützt. Ueber einige alte Sitten berichtet Noelle, Blätter 3, näheren Kunde Westfalens 1877.

Denkmäler-Verzeichniß der Gemeinde Allendorf.

Stadt Allendorf.

15 Kilometer südwestlich von Arnberg.

a) Kirche, katholisch, Renaissance,



1 : 400

einschiffig, vierjochig; Chor einjochig mit $\frac{3}{8}$ Schluß. Westthurm Uebergang; Sakristei an der Ostseite des Chors. Dachreiter.

Stichkappengewölbe mit Graten im Schiff auf Wand- und Eckpfeilern. Kreuzgewölbe im Thurm, Chor und in der Sakristei. Spitzbogige Gurten im Thurm und Chor.

Fenster stumpfspitzbogig, in der Sakristei flachbogig. Schalllöcher spitzbogig.

Portal an der Nordseite, rundbogig, mit Pfeilereinfassung und Verdachung. Thurmportal neu.

Monstranz,¹ gothisch, von Kupfer, vergoldet. Fuß Sechspäß. Knauf mit sechs vorstehenden runden Knöpfen. Strebpfeiler- und Fialenaufbau. 55cm hoch. (Abbildung nebenstehend.)

Welgefäß,² gothisch, von Kupfer, vergoldet; drei sechs-



¹ Katalog der Ausstellung Münster 1879, Nummer 350.

² Katalog der Ausstellung Münster 1879, Nummer 369.



seitige Thürmchen mit verzierten Sockeln und Helmen.
9,5 cm hoch. (Abbildung Seite 28.)

Kelch,¹ gothisch, von Silber, vergoldet, Fuß Sechspass mit Efel-
rücken-Endigungen; Knauf mit Maßwerk und sechs rauten-
förmigen Knöpfen. 19 cm hoch. (Abbildung nebenstehend.)

3 Glocken mit Inschriften:

1. **M**aria hette ch bei mi horet bei uede sich . sankt-
tuß antoniuß . ihesuß . m° cccclxvii (1467). 0,75 m
Durchmesser.
2. andreas et sebastianus est nomen meum . unanimes
laudate deum 1627. 0,84 m Durchmesser.
3. aere ego fUsa parl resonabili s... orls hlatU trIno
UnIqUe Deo pULsa repULsa CanaM nIsI DeUs fUerIt
CUstos CIVItatIs homo frUstra VIGILat (1764?) unter
past . f. f. leinen auf kosten dieser stadt bin ich empohr
gesprosen . rotger greve hat mich treu gegossen.
1,11 m Durchmesser.



b) Privatbesitz (Vollmar)

Möser,² spätgothisch, mit Kammbändern, In-
schrift und Jahreszahl 1500. 17 cm hoch.
(Abbildung nebenstehend.)

¹ Katalog der Ausstellung Münster 1879, Num-
mer 325.

² Katalog der Ausstellung Münster 1879, Num-
mer 867.



Randverzierung aus einem Pergament-Manuskript der
Schloßbibliothek zu Herdringen. (Siehe S. 90.)



Miniatur aus einem Pergament-Manuskript der Schloßbibliothek zu Herdringen. (Siehe S. 90.)
13,5/10 cm groß.



1.



Clichés von Alphons Brudmann, München.

2.

Aufnahmen von H. Sudorff, 1905.

Kirche: 1. Nordostansicht; 2. Innenansicht nach Osten.



Alte Ansicht der Stadt Arnberg von Westen, Merian, Seite 8.



Arnberg war ursprünglich ein Hof oder wahrscheinlicher ein Dorf, dessen Gehöfte auf dem Bergrücken zerstreut lagen, den jetzt die Stadt einnimmt. Desselben geschieht zuerst Erwähnung in den alten Werdener Registern. 1207 erscheint Arnberg als Haupt einer (alten) Markgenossenschaft. Die Stadt Arnberg ist aus zwei Städten (daher der Ausdruck „die Städte“) zusammengewachsen, die beide 1264, wo die „olde staidt“ erwähnt wird, bestanden. 1256 oder 1237 wurden die Städte zu einem freien Gemeinwesen verschmolzen und die „neue Stadt“ erhielt Mauern, während die alte, deren Entstehung mit einem Ereignisse aus dem Jahre 1114 verbunden wird, gleich anfangs befestigt war.

¹ A aus einem Pergament-Manuskript der Schloßbibliothek zu Herdringen. (Siehe S. 90.)

² Vgl. Féaux de Lacroix „führer durch Arnberg“. 3. Aufl. 1902 (H. R. Stein).

Noch heute stehen ihre Thürme. Die städtische Verfassung basirte seit alters bis zum Jahre 1802 auf dem Zunftwesen. Es bestanden vier Zünfte: das Seewider= d. h. Schleswiger=, das Bäcker=, das Schmiede= und das Schusteramt, von denen das Schmiedeamt durch die Waffenfabrikation Bedeutung erlangte. Die Verwaltung bildete ein Rath von zwölf Mitgliedern mit einem jährlich wechselnden Bürgermeister an der Spitze. Die Hauptbeschäftigung der Bevölkerung bildete neben den Handwerken Waldbirthschaft, Ackerbau und Viehzucht (Schweinemast). Bis zum Jahre 1816 war der Ort auch Mitglied der Hansa (unter Soest=Lübeck) und Vorort der Hansastädte der Grasschaft. Ihre eigentliche Bedeutung erhielt die kleine Bergstadt (mit ca. 1500 Einwohnern) als Landeshauptstadt (später mit Landtagen und Regierung) und landesherrliche Residenz sowie als Sitz eines Oberfreigerichts und anderer höherer Gerichte. Urnsbergs Chronik¹ weist viele Unglücksfälle auf: Zerstörungen in Fehden und Kriegen, durch Brand (zumal im Jahre 1600), Pestjahre im 15., 16. und 17. Jahrhundert, Uberschwemmungen der Ruhr. In neuerer Zeit hat sie erheblich an Einwohnern zugenommen.

Von den alten Höfen kurfürstlicher Hofbeamten und Landesbeamten sind noch erhalten der von Weichs zur Wenne'sche Hof (Oberjägermeister) am Glockenthurme, der von Dücker'sche (Oberkellner), jetzt städtisches Marienhospital, der Honkamp'sche (Landpfennigmeister), jetzt Bezirks-Ausschuß.

Das ehemalige Rittergut Obereimer, heute theils Oberförsterei, theils im Privatbesitz, über dessen Vergangenheit das Wichtigste oben (S. 14) mitgetheilt ist, gehört nunmehr zu Urnsberg, ebenso die Gebäude des ehemaligen Norbertinerklosters Wedinghausen, dessen Gründung oben (S. 6) erzählt ist. Vordem stand hier ein Haupthof oder ein Dorf, was mit Gewißheit aus Urkunden zu entnehmen ist. Daß hier „Wedekinds Schlösser und Wohnungen gewesen“, scheint zwar eine aus dem Namen gedeutete Sage; indeß nimmt man neuerdings an, daß Wittekind bei Urnsberg wie auch in Balve Besitzungen gehabt habe. Die richtige Ableitung des Namens ist Haus des Dading oder Weding. Die ursprüngliche Anlage des 1170 gegründeten, 1173 bestätigten Klosters war ein an die Kirche anstoßendes längliches Viereck mit einem Umgange, und zwar lag östlich das Kapitelhaus, in dem die Abtwahl vorgenommen wurde; daran stieß die sog. Grafenkapelle (vgl. unten). Eine besondere Abtwohnung, das Prälatenhaus, wurde erst 1666 von Abt Reinhart erbaut (heutige Propstei), 1694 wurde eine besondere Bibliothek (heute physikalisches Kabinett), 1715 ein Gymnasialgebäude errichtet.

Am 17. Oktober 1805 wurde das Kloster aufgehoben. Das Patronatsrecht über die Pfarrei Urnsberg ging nun auf den Landesherrn über mit der Verpflichtung, die Kirche baulich zu unterhalten und die Kultuskosten zu bestreiten. Durch Bulle vom 16. Juli 1821 wurde Urnsberg der Diocese Paderborn zugetheilt und zugleich zum Dekanate erhoben. 1859 wurde Rumbek als besondere Pfarre abgezweigt. In demselben Jahre erfolgte die Erhebung der Urnsberger Pfarrkirche zur Propsteikirche (Erlaß des Papstes Pius IX. vom 16. April. Zur Pfarrei Urnsberg gehören folgende Kirchen und Kapellen:

1. Die Pfarrkirche ad. S. Laurent.
2. Die sog. Stadtkapelle in der Oberstadt (ad S. Georgium), die älter ist als die Pfarrkirche, und zwar wurde 1290 bezeugt, daß sie vielleicht über 300 Jahre alt sei. Sie behielt einen eigenen Geistlichen auch nach der Gründung der Pfarrkirche, bis am 29. August 1323 bei Gelegenheit eines Wiederaufbaues der eingestürzten Kapelle ihr Charakter als filialkirche von Wedinghausen festgesetzt wurde.
3. Auf dem Brückenplatze die Johannis-kapelle (ad S. Joannem Nepom.), 1743 gestiftet, wie es heißt, zum Danke für Errettung vom Tode des Ertrinkens.

¹ Die wichtigeren Daten sind aus der „Geschichtlichen Einleitung“ zu ersehen.

4. Auf dem Kreuzberge die Kreuzkapelle, nach einem Entwurfe Zwirners, eingeweiht am 1. Mai 1868.

5. Zu Uentrop die Kapelle ad S. Josephum.

Das Paternitätsrecht über das Kloster ging schon früh auf die Abtei Knechtsteden am Rhein über, daher pflegte der Knechtsteder Abt zu den Abtwahlen in Wedinghausen persönlich zu erscheinen, doch wählte der Konvent nach einer ausdrücklichen Bestimmung des Papstes Gregor IX. vom Jahre 1234 selbst den Abt durch Majoritätsbeschluß. Der Besitz des Klosters nahm unter den Grafen durch fortgesetzte Schenkungen immerwährend zu und wurde und blieb ziemlich bedeutend. Der Abt von Wedinghausen war immer zugleich Vorsteher der Pfarrei Arnsberg,¹ die außer der Stadt auch die Höfe und Dörfer Glöfingen, Wildshausen, Dinschede, Oeventrop, Eimer umfaßte. Auch hatte der Abt das Patronat über die Pfarrkirchen zu Werl (seit 1196) und zu Hüsten (seit 1363) und die Nonnenklöster zu Rumbek und zu Oehlinghausen. Die Thätigkeit der Mönche war nicht auf die Seelsorge beschränkt; sie lagen auch dem Wissenschaftlichen ob (Pater Richard, dessen unverweste fleißige Hand als Reliquie verehrt wurde) und der Jugendziehung. Schon für das 14. Jahrhundert läßt sich das Bestehen höherer Schulklassen in Wedinghausen nachweisen; doch erst 1643 wurde das Gymnasium gegründet, das 1712 durch Aufsetzen der Logica und Physica, einer Art von Vorkursus für Theologen, vollständig wurde. Dem Gymnasium war Pflege der Musik und des Schauspieles eigenthümlich. Trotz mancher heftiger Erschütterungen von außen und von innen hielt sich das Kloster im Ganzen im Wechsel der Zeiten auf der Höhe; nur einmal wird über den Verfall der Zucht geklagt, die dann von dem Kommissar Piffmann wiederhergestellt wurde. Unter den Aebten ragen hervor Gottfried Reichmann (1615—43), der zum Kommissar zur Erhaltung des kirchlichen Sinnes unter dem westfälischen Klerus ernannt wurde und der die Gründung des Gymnasiums Laurentianum in die Wege geleitet hat, Theodor Kellner (1643—63), der dasselbe eröffnet hat, Mich. Reinhardt (1663—88), der von jedem Mönche Beherrschung wenigstens eines musikalischen Instrumentes verlangte, Bergh (1715—24), der eine Klosterchronik verfaßte, Hermann von Ascheberg (1724—26), der 1725 vom Kurfürsten Clemens August für die Aebte von Wedinghausen das Vorrecht erlangte, die Mitra mit den insulae zu tragen, Franz Jos. Fischer (1781—1803), der letzte Abt, durch wissenschaftliche Talente und musikalische Begabung gleich ausgezeichnet.

Eine evangelische Gemeinde bildete sich in der hessischen Zeit 1802 (S. 17). Ihre Kirche am Neumarkt wurde 1825 eingeweiht. In der Gemeinde amtiren zwei Pfarrer, und zwar war der erste Pfarrer ursprünglich zugleich Schulrath im Regierungskollegium (bis 1852), der zweite Pfarrer wurde 1852 an Stelle eines seit 1821 thätigen Hilfspredigers ernannt.

Die Alte Burg. Unweit der Stadt Arnsberg liegen dem Schloßberge gerade gegenüber auf dem steil hier zu Ruhr, dort zur Walpfe abfallenden Römberge (d. h. Rüdenerge), von hochgewachsenen Fichten beschattet, die Trümmer der sog. Alten Burg, des Sitzes der Edelherrn von Rüdenerge. Das Schloß ist, wie mit Sicherheit anzunehmen, im 11. Jahrhundert erbaut, vielleicht schon vor dem gräflichen Schlosse. Herimannus de Rüdenerge erscheint 1151 im Gefolge des Erzbischofs von Köln, von dem die Rüdenerger ganz bedeutende Lehngüter (meist aus Erbtheilungen der Grafen von Westfalen herrührend) erworben hatten. Dahin gehörten das Gebiet von Altenruden, ein Theil des Lürwaldes mit dem Hofe Wicheln und fünf große freigrasschaften. Das Wappen des ursprünglich so

¹ Ihr Alter geht vielleicht über die Stiftung des Klosters hinaus. Jedenfalls ist sie von Hüsten abgepfarrt worden.

reichen und angesehenen Geschlechtes zeigte einen Rüden mit aufrecht stehender Rute. Die Ehe der Agnes von Rüdenberg mit dem Grafen Gottfried II. von Urnsberg beweist, daß die Beziehungen der beiden Häuser trotz der Verbindung der Rüdenberger mit den Kölner Erzbischöfen wenigstens zeitweilig gute waren. Die Sage weiß, daß eine lederne Brücke beide Schlösser verbunden habe. Die Edelherren von Urdey sind Rüdenberger Abstammung. Das Geschlecht theilte sich später in drei Linien, von denen die urnsbergische in Folge schlechter Vermögensverwaltung mit dem Ende des 13. Jahrhunderts unaufhaltsam zu sinken begann. Ihr letzter Sproß trat 1559 den Rest seiner Güter an das Kloster Wedinghausen ab, die Burg stand vielleicht schon damals nicht mehr.

Uentrop (1202 Unnenctorp, unteres Dorf) ist in der Geschichte der Waldmarken bekannt, weil die Verhältnisse der Uentropen Mark am genauesten klargelegt sind.¹

Breitenbruch und Altenbreitenbruch sind Waldkolonien neueren Ursprungs.

¹ Seiffenschmidt in Zschr. f. vat. Gesch. u. Alt. XXVIII, 170 ff.



Denkmal der „Jungfer Gertrud“ (?) im Schloßhofe zu Urnsberg.

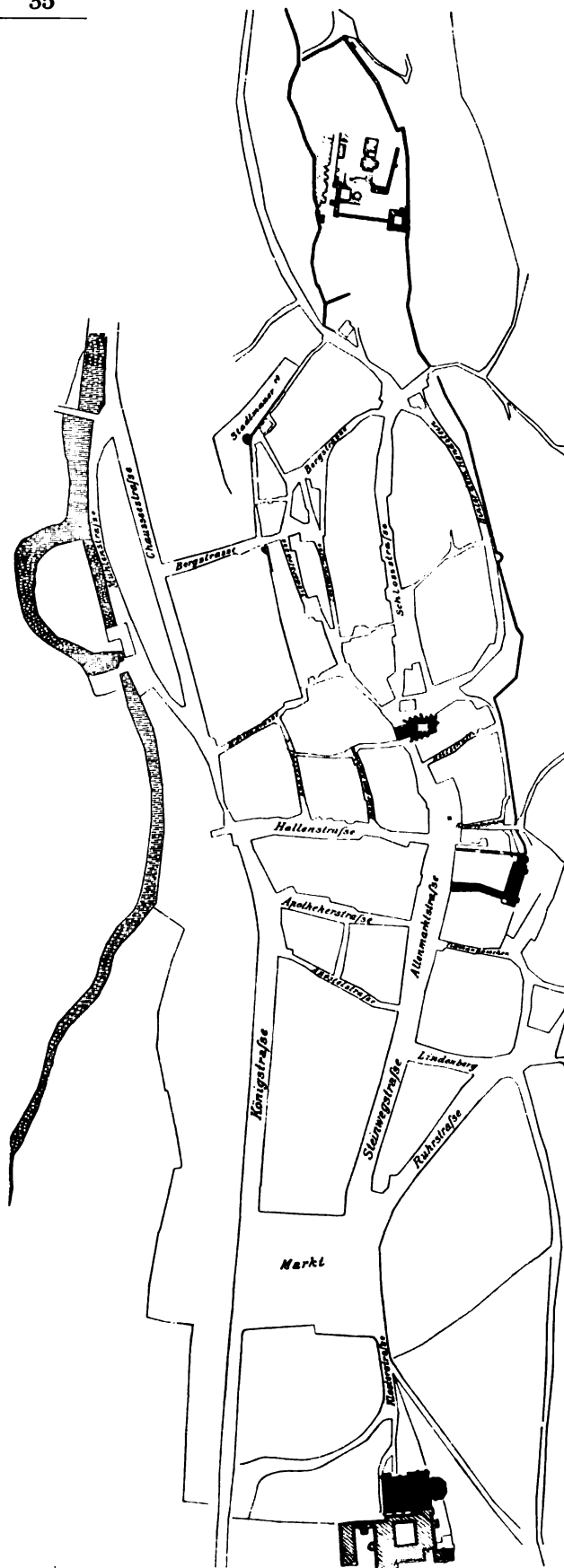
Denkmäler-Verzeichniß der Stadt Arnsberg.

I. Stadt Arnsberg.

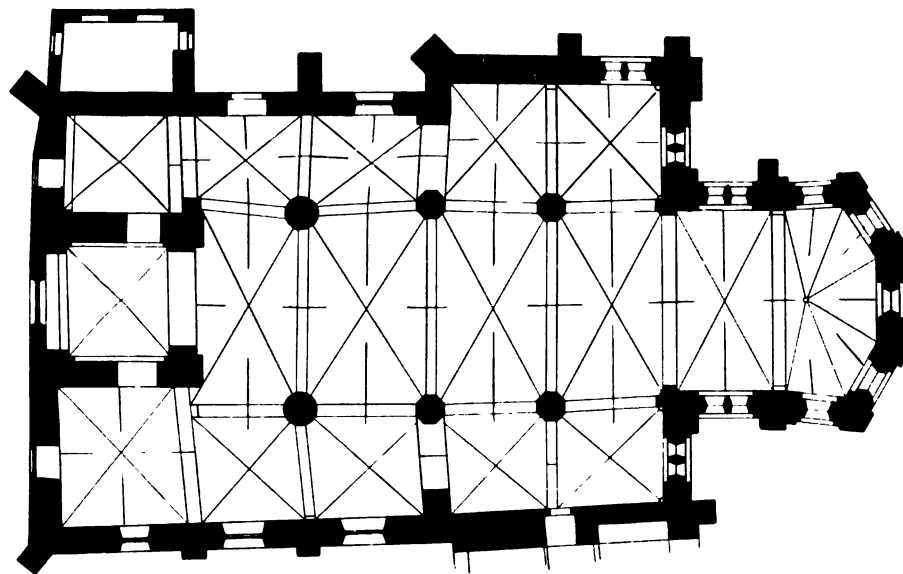


Siegel der Stadt von 1348.
Im Staatsarchiv zu Münster, Oehlinghausen 364.
Umschrift: Sigillu opidanorum in arnesbergh.
Vergleiche: Westfälische Siegel, Heft II, 2. Abtheilung,
Tafel 82, Nummer 1.

Stadtplan 1 : 5000



a) Propsteikirche,¹ ehemalige Kirche des Klosters Wedinghausen, katholisch, Uebergang, frühgothisch, gothisch.

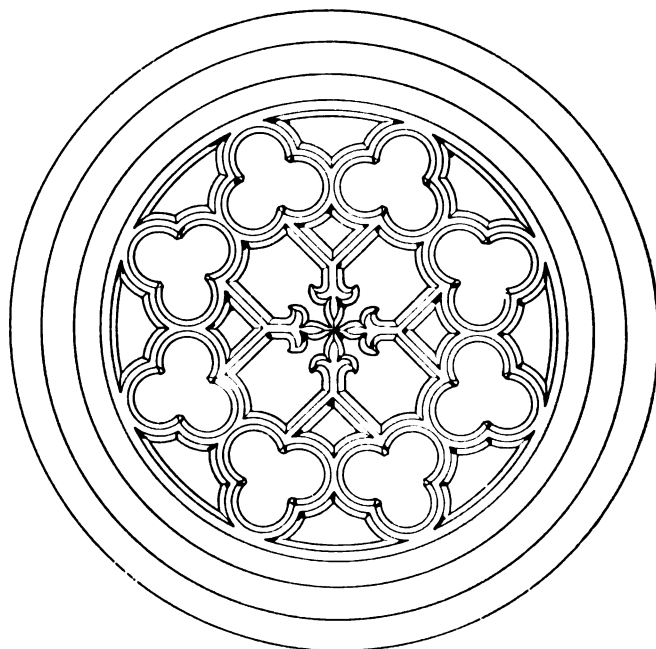


1 : 400

Dreischiffige, zweijochige Hallenkirche mit zweischiffigem Querschiff. Chor einjochig mit unregelmäßigem 5/8 Schluß. Westthurm zwischen niedrigen westlichen Erweiterungen² der Seitenschiffe. Umbau an der Nordseite Renaissance. Strebepfeiler einfach. Eisenen am Chor.

Kreuzgewölbe mit Graten zwischen spitzbogigen Gurten auf Säulen und achteckigen Pfeilern, Wandpfeilern und Konsolen. Holzdecke im Umbau der Nordseite. Thurmöffnung und Blendbögen im Thurm rundbogig.



Fenster spitzbogig, im Chor und Querschiff mit äußeren und inneren Blendbögen; eintheilig im Chorschluß, schlicht zweitheilig im Chorjoch, Querschiff und in den westlichen Seitenschiffweiterungen. Dreitheilig in den Seitenschiffen und im Thurm, mit Theilungspfeilern und Rundfenstern im Chorjoch und Querschiff, in den übrigen Maßwerk. Rundfenster, achtheilig, mit Maßwerk im nordwestlichen Querschiff. (Abbildung nebenstehend.)



1 : 50

¹ Evangelische Kirche neu.


² Reste älterer Anlage.



2.

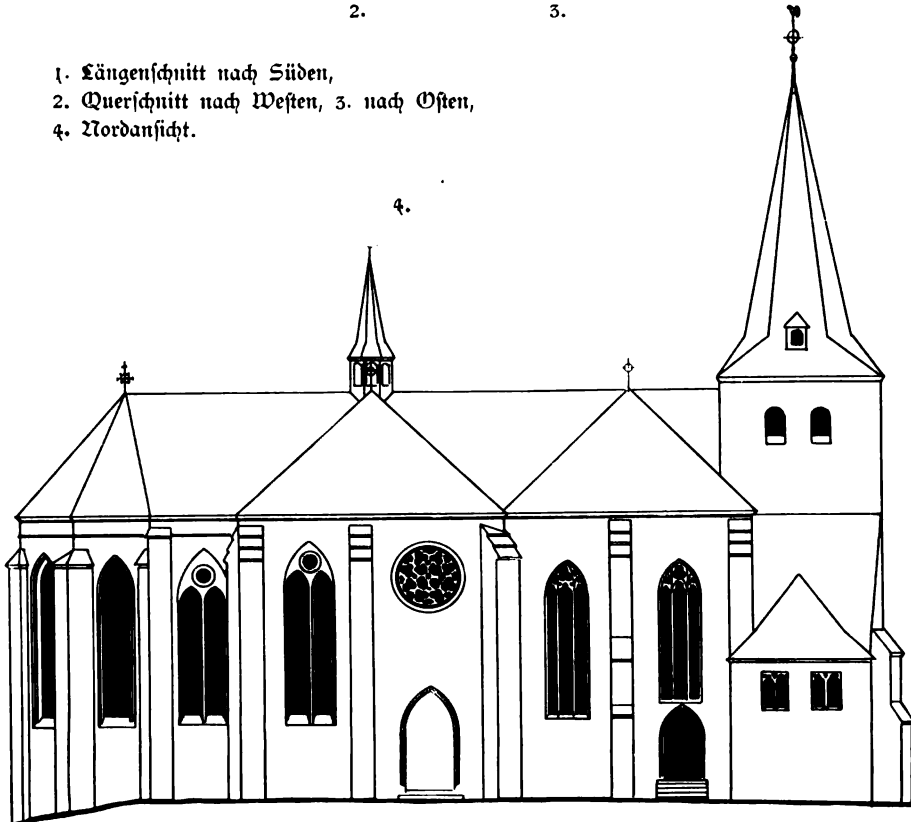
1.

1 : 400



3.

1. Längenschnitt nach Süden,
 2. Querschnitt nach Westen, 3. nach Osten,
 4. Nordansicht.



4.

1. bis 4. nach Zeichnungen von Hartmann

Schalllöcher rundbogig. Fenster des nördlichen Anbaues gerade geschlossen, zweitheilig mit Maßwerk.

Eingänge spitzbogig, im nördlichen Querschiff vermauert, an der Westseite und im Anbau gerade geschlossen und erneuert.

Altaraufsatz, Renaissance, 17. Jahrhundert, von Marmor und Alabaster, im südlichen Querschiff; Grabdenkmal des Landdrosten Kaspar von Fürstenberg (von H. Gröninger, Paderborn); mit Kreuzigungsgruppe, Figuren, Reliefdarstellungen aus der Leidensgeschichte, Wappen und Inschriften. 3,90 m breit. (Abbildung nachstehend.)



Epitaph, Renaissance (Barock), 17. Jahrhundert, von Stein, im südlichen Querschiff; Grabmal des Landdrosten Friedrichs von Fürstenberg; mit Figuren, Wappen und Inschriften. 4,38 m breit. (Abbildung Tafel 8.)

Epitaph, frühgotisch, von Stein, im nördlichen Querschiff; Grabmal des Grafen Heinrich und der Gräfin Ermengard von Arnsberg; liegend, Deckel mit zwei Figuren unter Giebeln, auf den Seiten der Tumba Maßwerk. 2,52 m lang, 1,32 m breit, 0,94 m hoch. (Abbildung Tafel 8.)

9 Apostel,¹ gotisch, von Holz, geschnitzt, stehend, beschädigt, früher als Relieffüllungen der Orgelempore. 85 cm hoch. (Abbildungen Tafel 9.)

¹ Jetzt im Kunstverein zu Münster.

Madonna, gothisch, von Holz, geschnitten, Relief:
Brustbild auf Mondichel. 50 cm hoch.
(Abbildung nebenstehend.)

Monstranz, spätgothisch, von Silber, vergoldet.
Fuß sechstheilig mit seitlichen spitzen Er-
breiterungen. Knauf mit sechs flachen
Kautenknoöpfen. Strebepfeiler-
und Fialenaufbau mit Figurenschmuck.
81 cm hoch. (Abbildung Tafel 8.)

Vortragkreuz,¹ Reste, gothisch, vier Knauf-
endigungen, von Silber, vergoldet,
Rankenwerk, durchbrochen, mit Steinen,
oval. 9 cm lang, 7,5 cm breit, 4 cm hoch.

Messgewand, Renaissance; Kreuz mit Ranken-
werk, von Silber gestickt, mit Perlen, auf
rothem Sammt. 1,15 m hoch, 68 cm breit.

Glasmalerei, Reste, gothisch, in dem östlichen
Chorfenster.

Wandgemälde, Reste, gothisch, Figuren im Chor,
erneuert.

5 Glocken mit Inschriften:

1. johan schweys me fecit monasterii .
soli deo gloria. a° 1746. tUtor
LaUrentI tU fortIs aDesto geMentI
LUgUbrIs arte sonUs sIC erIt aUre bonUs . fUnera DepLoro preCibus LaUrentIUs
oro en MIHI te VerIs aXe patronUs erIs. 1,30 m Durchmesser.
2. saluator dicor inimicos pellere... convoco bibentes pulso plango morientes. anno
domini m c c c c x x x v (1535). 1,23 m Durchmesser.
3. anno m d c l x v . (1665) s . s . p . p . donatus et benedicta benedicite omnia opera domini
domino . laudate et super exaltate eum in saecula . daniel 3 .
1,05 m Durchmesser.
4. s . p . rochus et s . anna laudate dominum in cymbalis anno
m d c l x v . (1665) laudate eum in cymbalis jubilationis psal
iso bene sonantibus. 0,96 m Durchmesser.
5. s . s . p . p . maria joseph joannes baptista anno m d c l x v .
(1665). 0,57 m Durchmesser.

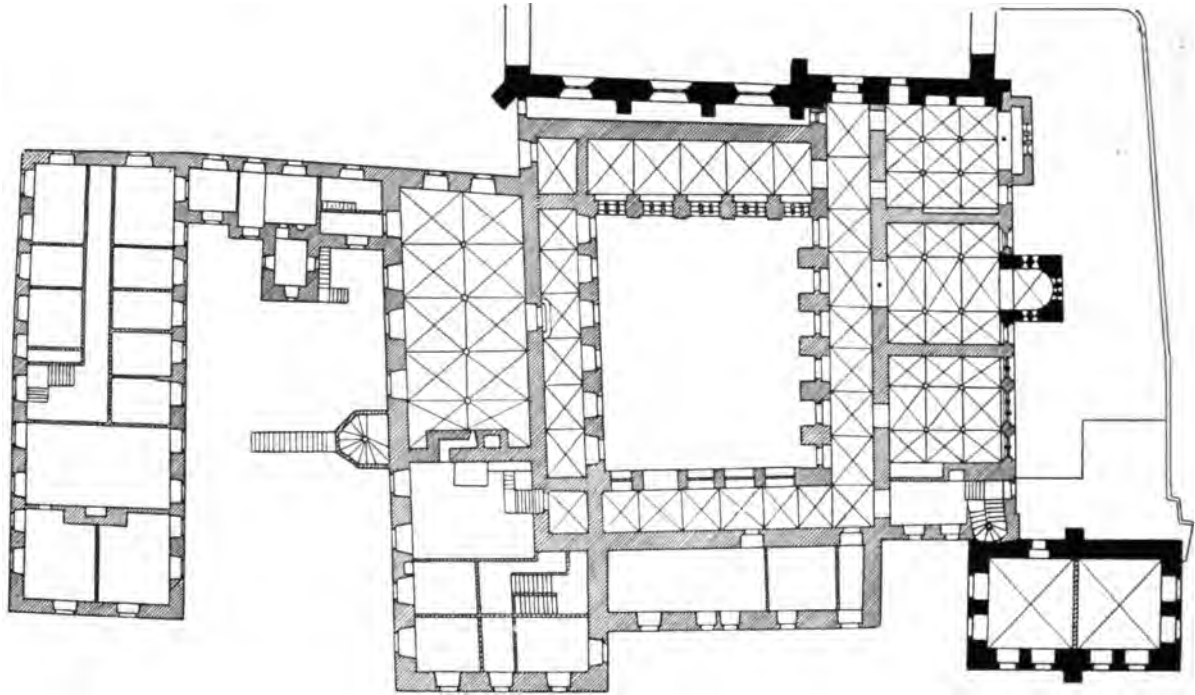
¹ Werthlose Kopie. Original von Silber und Bergkryall gelangte angeblich
in den Besitz eines rheinischen Kunstsammlers.

² Siegel des Klosters Wedinghausen von 1320. Im Staatsarchiv zu Münster,
Wedinghausen 110. Umschrift: S. eccle s. laurentii in wedichusen. Vergleiche: Westfälische
Siegel, Heft III, Tafel 109, Nummer 8.

Endorff, Bau- und Kunstdenkmäler von Westfalen, Kreis Arnsberg.



Reste des Klosters Wedinghausen an der Südseite der Propsteikirche.



1 : 600 nach alter Aufnahme.

1. Propsteigebäude, gothisch, westlicher Klosterflügel, umgebaut. (Abbildung Tafel 13.)
2. Mauerwerk des mittleren Klosterflügels für ein Schulhaus benutzt.
3. Der östliche Klosterflügel für Sakristeien und Küsterwohnungen verwendet,

mit östlicher Kapelle, „Grafenkapelle“, frühgothisch, einschiffiger einjochiger Raum, im Innern flachbogig geschlossen. Kreuzgewölbe auf Konsolen. Fenster spitzbogig, zweitheilig; nach Osten dreitheilig.



Grundriß.

1 : 400




Schnitte.

4. Anbau im Südosten der Klosteranlage, romanisch, im 17. Jahrhundert umgebaut; für Schulzwecke bestimmt; einschiffig, zweijochig; unterkellert.


Kreuzgewölbe und rundbogiger Quergurt auf Konsolen. Tonnen mit Stüchappen im Keller, auf einem Pfeiler.

Fenster verändert.



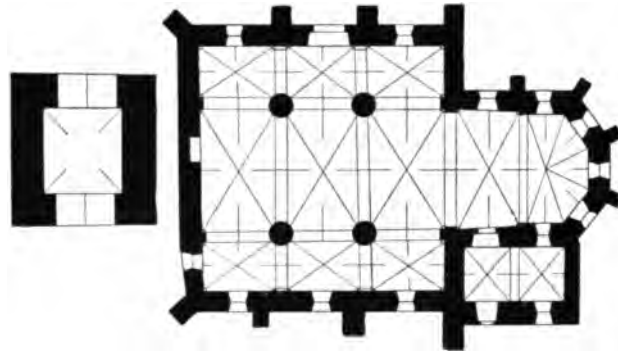
Querschnitt.

1 : 400
nach
Zeichnungen
von
Hartmann



Längenschnitt.

b) Obere Stadtkirche, katholisch, gotisch, 14. Jahrhundert,



1 : 400

dreischiffige, dreijochige Hallenkirche. Chor einjochig mit $5/8$ Schluß. Sakristei an der Südseite des Chors, zweijochig. Thurm¹ an der Westseite, getrennt von der Kirche, im unteren Geschöß Thorweg. Dachreiter auf dem Chor. Strebepfeiler einfach.



Innenansicht nach Südosten.

Kreuzgewölbe mit Graten zwischen spitzbogigen Gurten auf Säulen, Wandpfeilern und Konsolen; im Thurm kuppelartig.

Fenster stumpfspitzbogig, eintheilig; in der Sakristei flachbogig; Schalllöcher spitzbogig.

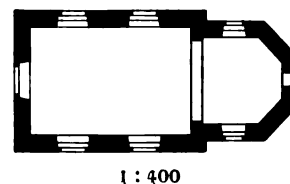
Portal der Nordseite spitzbogig; Eingang der Sakristei flachbogig. Öffnungen des Thorwegs spitzbogig.

¹ früher Thorthurm der älteren Stadtbefestigung.

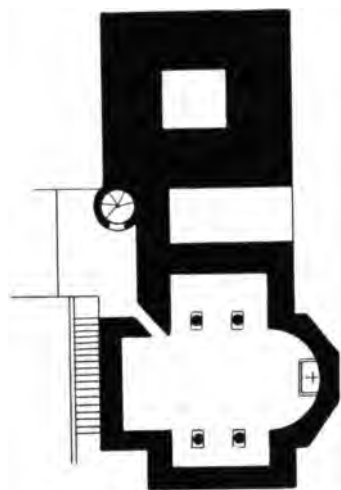
2 Glocken mit Inschriften:

1. VoCe graVI DIVes VICInos ConVoCo CIVes aCDoInt Ut CanUs VIRgo pUeLLUs anUs . statuum westphaliae secretariorum philippi droge et caspari ejus filii filia sum nata et virgini matri augustae donato . augusto 1717 stocry von saarburg gos mich neu . 0,94 m Durchmesser.
2. pastori georgi dat . . . fauce minas tui age voce preces insignis miles praestare ad saCra ChrIstI . . . VaVi Vos eXCItO pULsU . . . taCta sono nata perICLtono henricus breuven provisor anno domini 1630. 0,84 m Durchmesser.

- c) **Johanniskapelle**, katholisch, Renaissance (Barock), von 1749, einschiffig; Chor mit $\frac{3}{8}$ Schluß; Holzdecke; Dachreiter. Fenster gerade geschlossen. Ostfenster rund. Eingang an der Westseite, gerade geschlossen.



1 : 400



1 : 400, nach alter Zeichnung.

d) **Städtischer Besitz,**

Schloß-Ruine,¹ gotisch, Renaissance; Reste von Thorwegen und Treppenthürmen. (Abbildungen Tafel 11.) Auf dem Schloßhof Fundamente eines Thurmes und einer Kapelle. (Abbildung nebenstehend.)

Figur, Renaissance, von Stein, ebendasselbst, beschädigt. 1,90m hoch. (Abbildung Seite 34.)

Stadtbesetzung, Reste, gotisch, zwei Thürme, halbrund, an der Westseite der oberen Stadt. (Abbildungen Tafel 12.)

Brunnendenkmal, Renaissance, von Stein, quadratischer Pfeiler mit vier wasserspeienden

Köpfen an den Ecken, Wappen und Inschriften. 97 cm breit. (Abbildung nebenstehend.)

Hirschberger Thor (Siehe Hirschberg Seite 78) an der Ostseite des Propsteigebäudes. (Abbildungen Tafel 13 und 31.)

¹ Im 18. Jahrhundert abgetragen; das Steinmaterial für Staatsbauten benutzt.

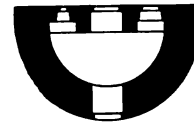


e) **Privatbesitz,**

(Brufis, Königstraße.)

Thurm¹ der späteren Stadtbefestigung, gothisch, halbrund. (Abbildungen Tafel 12.)

(Graf von Landsberg-Velen, Altenmarktstraße.)

Haus Landsberger Hof, Renaissance, mit Vorhof, Eckthurm und gewölbter Kapelle. (Abbildung Tafel 13.)

1 : 400

2. Gut Oberelmer.

Hauptgebäude (Besitzer fiskus). (Oberförsterei.) Renaissance, 17. Jahrhundert. Muschelauffätze am östlichen Giebel, glatt. Nebengebäude (Privatbesitz) einfach. (Abbildung Seite 44.)

¹ 1895 abgebrochen.

Relief, romanisch, von Elfenbein geschnitzt. (Fälschung?)
 (früherer Besitzer: Pieler.) Jetzt in der Sammlung des Alterthums-
 vereins zu Münster. 14 cm hoch, 11 cm breit.



Ansicht von Obereimer.



Siegel der Stadt Arnberg von 1314.

Im Staatsarchiv zu Münster, Weddinghausen 92.

Umschrift: sigilum burgensium oppidi arnesbergensis.

(Vergleiche: Westfälische Siegel, Heft II, 2. Abtheilung, Tafel 67, Nummer 6.)



1.



Bilder von Alphons Brudmann, München.

2.

3.

Aufnahmen von H. Ludorf, 1903/04.

Propsteikirche: 1. Nordwestansicht; 2. und 3. Teilansichten von Süden.



Elisch von Alphons Bruckmann, München.

2.

3.

Aufnahmen von A. Kuboff, 1903.

Propsteikirche: Innenansichten, 1. nach Osten; 2. nach Nordosten; 3. nach Südwesten.

Zirnsberg.

Baur- und Kunstdenkmäler von Weiffalen.


Kreis Zirnsberg.



1. Bildes von Niphons Bruchmann, Händchen.




3.



Zufnahmen von A. Kuborff, 1903.

2. Propsteikirche: 1. Stafendenkmal; 2. Fürstenberg-Denkmal; 3. Monfiranz.



Arnsberg.

Bau- und Kunstdenkmäler von Westfalen.

Kreis Arnsberg.



Clichés von Alphons Brudmann, München.


Aufnahmen von A. Kuborff, 1889.

Propsteikirche:
Apostel-Reliefs.

Urnberg.

Bau- und Kunstdenkmäler von Weiffalen.

Kreis Urnsberg.



1. Giebel von Althons Braumann, Händeln.



2. Obere Stadtkirche:
1. Thurm, Südseite; 2. Nordostansicht; 3. Thurm, Nordseite.



3. Aufnahmen von H. Kuboff, 1904.

Arnsberg.

Tafel 11.

Bau- und Kunstdenkmäler von Westfalen.

Kreis Arnsberg.



1.



2.

Elchès von Alphons Brudmann, Münden.



3.

Aufnahmen von H. Kuborff, 1894/99.

Schloßruinen.



1.



2.



3.

Eldes von Alphons Bradmann, Münden.



4.

Aufnahmen von H. Eudorff, 1895/1904.

Stadthürme: 1. und 2. untere Stadt, Ost- und Westansicht; 3. und 4. obere Stadt.

Arnsberg.

Bau- und Kunstdenkmäler von Westfalen.

Kreis Arnsberg.



1.



Cliches von Alipons Brudmann, Mönchen.

2.

Aufnahmen von A. Sudorff, 1903/04.

1. Hirschberger Thor und Propsteigebäude, Nordostansicht.

2. Landsberger Hof, Westansicht.



Chierkreisymbol,
Monat Mai.

a l b e.

Im auswärtigen Pfarrbezirke :
Beckum (Kap. ad S. Nicol.), Wock-
lum (Hauskapelle ad S. Barbaram),
Langenholthausen (Kap. ad S.
Quirin.), Mellen (Kap. ad S. Bar-
baram), Volkinghausen u. a.

Die Pfarrei gehört zu den
ältesten, reichsten und umfangreichsten des Gebirges. Ihre älteste sichere Erwähnung fällt in das Jahr
1196. Das Präsentationsrecht zur Pfarrstelle hat der Besitzer des Rittergutes Brüninghausen (Fhr.
von Wrede). Die Pfarrkirche (ad S. Blasium) nimmt unter den süderländischen Hallenkirchen roman-
ischen Stils den ersten Platz ein.

Die Unterschrift am Altarbilde des Nikolaialtares besagt:

Præsens altare Nobilissimus et generosus Dmns. Joh. Plettenberg in Meyrich, Anhaltinae cohortis dum
rexit capitaneus, extrui serio demandavit. Auf ihn, der als Hauptmann im Heere des Grafen von Anhalt im Dreißigjährigen
Kriege blieb, bezieht sich weiter eine auf der Rückwand der mensa zu lesende Elegie. Die Altarsäulen sind mit den Wappen
westfälischer Ritterfamilien geziert. Eine in der westfälischen Ritterschaft hervorragende Persönlichkeit ist Hermann von
Hatzfeld zu Wocklum, Onkel des obigen Joh. von Plettenberg, ein entschiedener Gegner des Gebh. Truchseß, der sein
Schloß zerstörte. Seinem Andenken ist das Monument neben dem Altar St. Nikolai gewidmet, eine Rittergestalt in Relief
aus Stein. Eine lateinische Inschrift dazu besagt, daß genannter von Hatzfeld, Herr in Wildenberg und Schönstein, Kurf.
Kölnischer Rat, 30 Jahre Drost in Balve gewesen und im 70. Lebensjahre in arce sua Wockelheim anno 1600 gestorben
sei. Das Denkmal wurde laut Inschrift 1603 errichtet.

„Dat dorp te Balve“ (1529) erscheint schon in der Vita S. Ludgeri (um 864) als villa Ballova,
um 1000 in den Traditionen von Corvey als Ballevan in pago Westfalon. Eine Deutung des
Namens ist noch nicht geglückt, doch scheint der zweite Bestandtheil „Hügel“ (eve) zu bedeuten. Der
Ort ist zusammengewachsen aus mehreren Höfen, unter denen der Ober- und der Niederhof die wichtigsten

¹ B und ² aus Pergament Manuskripten der Schloßbibliothek zu Herdringen. (Siehe Seite 90.)

waren. Die Eigenthümer dieser Höfe erhielten sich als Allfreie in freieigenem Besitze ihrer Höfe und hatten ein selbstständiges Recht in der Balver Mark. Diese umfaßte nahe 8000 preuß. Morgen und wurde 1773 aufgetheilt. Die Erhebung Balves zur Stadt erfolgte erst in der nachgräflichen Zeit (1430). Der Erzbischof Dietrich II. thätigte sie, um eine Festung an der Grenze des Herzogthums zu schaffen. Die Mauer hatte zwei Thore und vier Thürme (sprichwörtlich: „säu faste ärre Balve“). In früheren Zeiten wurde Wollenweberei betrieben. Balve hatte einige Bedeutung als Sitz einer freigravität, eines Gaugerichtes und eines Amtes. Amtsdrosten waren seit dem Ende des 14. Jahrhunderts die von Schüngel, dann die von Haszfeld, weiter die von Wrede-Melshede und seit 1685 die von Landsberg. Balve ist in preussischer Zeit Sitz eines Gerichtes geblieben.

Aus der Chronik der Stadt ist hervorzuheben der Brand von 1789 (25/24. Juli), wo die Stadt bis auf 19 Häuser abbrannte. Unter den Truchsessischen Wirren, sowie den Schrecknissen des Dreißigjährigen und des Siebenjährigen Krieges hatte Balve gleich den anderen Orten des Kreises zu leiden, doch wird von schwerem Ungemach nicht berichtet.

(A. Höpner, Die Pfarrei Balve [Blätter z. n. K. W. 1882], ders., die Stadt Balve [ebendas. 1884].)



Siegel der Stadt Balve von 1536, im Stadtarchiv zu Soest, V. 198. Umschrift: sigillum opidi in Balve. (Vergleiche: Westfälische Siegel, Heft II, Abtheilung 2, Tafel 92, Nummer 15.)

Wocklum, Rittergut, früher Wockelheim-Spinnrockenheim, im Besitze des Grafen von Landsberg-Velen. Vordem waren hier zwei Ritteritze, von denen der eine im Besitze der von Bökenförde, gen. Schüngel (vergl. Echthausen, wo ein anderer Zweig der Familie wohnte), die andern noch 1600 im Besitze der von Haszfeld war. Hernach (um 1650) kam der ganze Besitz theils durch Kauf, theils durch Erbschaft an den jetzigen Eigenthümer. Das Schloß stammt aus der Mitte des 18. Jahrhunderts.

Mellen wird zuerst 1255 als Ritteritz erwähnt (Theodoricus de Mellene); der Name von Mellen erscheint zuletzt 1467. Spätere Eigenthümer: 1566 Joh. von der Recke, 1584 G. Dücker, 1655 von Landsberg (bis heute). Die Stätte des alten adeligen Hauses heißt hier wie auch anderwärts „auf dem Plasse“.

Langenholtshausen, 1227 Hermanus de Holtshusen; 1280 Langenholtshusen, Sitz eines gräflich-arnsbergischen Ministerialen. Das Gut erscheint später im Besitze der von Plettenberg und anderer. Die Wohnstätte heißt noch heute „auf dem Plasse“. Kapelle ad S. Joh. Bapt. et Quir., älteren Ursprungs, 1877 erneut.

Höweringhausen, 1252 Houerinhusen = Haus des Hoyerinc.

Benkamp (= Wiesenkamp, d. i. eingefriedigte Wiese), um 1500 Hermannus Bencamp, Ministeriale.

Grübbecke um 1300 Grutbecke-Kiesbach.

Beckum (= Bachheim), um 1300 Befechem. Kapelle ad S. Nicol.

Silhofe, nahe der Balver Höhle, um 1300 Silhoven=Saalhof?, ist ausgegangen.

Dolkeringhausen (Haus des folkhard), 1383) Dolwerdinchusen in paroch. Balve (und Dolkerinchusen), mit Rittergut, dessen Besitzer als von Volklinghusen erscheinen und mit dem 1590 Hermann von Hagfeld belehnt wurde.

Frühlinghausen, 1371: Drylinchusen (Haus des frilink).

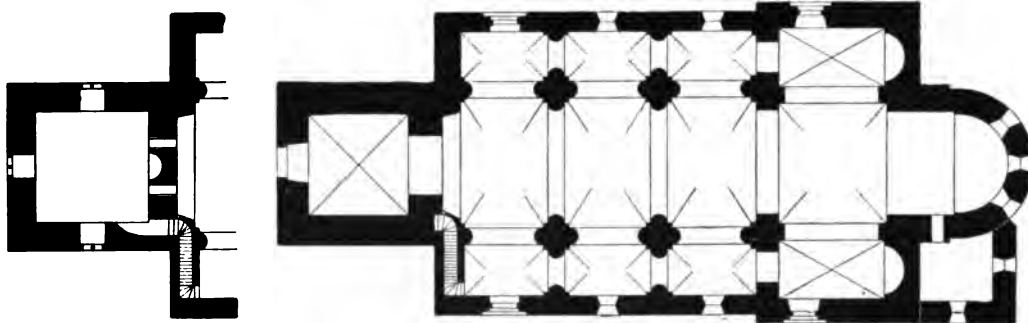


Denkmäler-Verzeichniß der Gemeinde Balve.

I. Stadt Balve.

16 Kilometer südwestlich von Ursberg.


a) Kirche¹, katholisch, romanisch,



1 : 400

dreischiffige, dreijochige Halle; Querschiff mit Wandapsiden; Chor einjochig mit Apsis; Sakristei an der Südseite des Chores; Westthurm in fünf Geschossen, im zweiten Geschosß Kapelle mit

¹ Lübke, Westfalen, Seite 167. — Loß, Deutschland, Seite 63. — Otte, Romanische Baukunst, Seite 591. — Otte, Kunstarchäologie, Band II, Seite 200 und 202.



östlicher Nische und zwei Öffnungen nach dem Mittelschiff. Treppe zum Thurm in der Westwand des südlichen Seitenschiffes. Giebel am Chor, Querschiff und auf den Seitenschiffjochen. Dachreiter auf dem Chor.

Kreuzgewölbe mit Graten im Thurm, nördlichen und südlichen Querschiff; kuppelartig im Mittelschiff und in der Vierung. Tonnen mit Stüchkappen in den Seitenschiffen. Tonne im Chor. Zwischen rundbogigen Gurtungen; auf rechteckigen Pfeilern und Wandpfeilern, mit halbrunden Vorlagen im Langschiff. Kapitelle der Vorlagen mit ausgekerbten Knollen. Holzdecke in der Sakristei.

Fenster rundbogig, im Querschiff spitzbogig erweitert; Schalllöcher und Fenster der Thurmkapelle rundbogig, zweitheilig mit Mittelsäulchen. Mauer Schlitz in den Giebeln kreuzförmig.

Portale¹ je 2 an der Nord- und Südseite, im Querschiff und westlichen Joch, rundbogig

¹ Otte, Kunstarchäologie, Band II, Seite 562.

mit Rundstäben und Ecksäulen, in den Tympanons figürlicher und ornamentaler Reliefschmuck. (Abbildungen Tafel 16.) Eingang im Thurm flachbogig.

Epitaph des Hermann von Haszfeld, Renaissance, Anfang des 17. Jahrhunderts, von Stein, mit Reliefportrait und Inschriften. 1,35 m breit. (Abbildung Tafel 17.)

Weihrauchfaß, romanisch, von Bronze, rund mit vier Giebeln, Aufbau mit Thürmen; gravirt. 23 cm hoch. (Abbildung Tafel 17.)

Weihwasserkeffel, gothisch, von Bronze, mit Reifen. Henkel strickartig mit zwei Thierköpfen. 21 cm hoch, 28 cm oberer Durchmesser. (Abbildung nebenstehend.)

Gießkanne, gothisch, von Bronze, zweiseitig; Ausgüsse in form von Thierköpfen; Henkel mit zwei Ringen. 11,5 cm hoch, 15 cm oberer Durchmesser. (Abbildung nebenstehend.)

Gießkanne, spätgothisch, von Bronze, zweiseitig; Henkel fleckblattförmig zwischen zwei Köpfen. 12,5 cm hoch, 16,5 cm oberer Durchmesser.

Stafus, spätgothisch, 16. Jahrhundert, von Holz. 1,0 m hoch.



Weihwasserkeffel.



Gießkanne.



Ostansicht der Kirche.

4 **Glocken** mit Inschriften, meist unleserlich.

1. soli deo gloria . johann jakob rucker von aglar gotz mich in gottes nam. 1,24 m Durchmesser.
2. j. e. gode decano u. j. j. plange provi-sori anno 1791. 0,90 m Durchmesser.
3. godde decano pastore in balve anno 1720 johannes godfridus de lappey glockengieser in eslo. 1,07 m Durchmesser.
4. soli deo gloria . anno 1777. 0,60 m Durchmesser.



Grabkapelle.

b) **Grabkapelle**, an der Südseite der Kirche. Renaissance (Barock). Freistehend, quadratische Einfassungsmauer mit vier das Dach stützenden Säulen. Öffnungen und Thür vergittert. (Abbildung nebenstehend.)

2. Dorf Beckum.

15 Kilometer südwestlich von Arnsberg.

Kapelle, katholisch, Renaissance (Barock), von 1767,



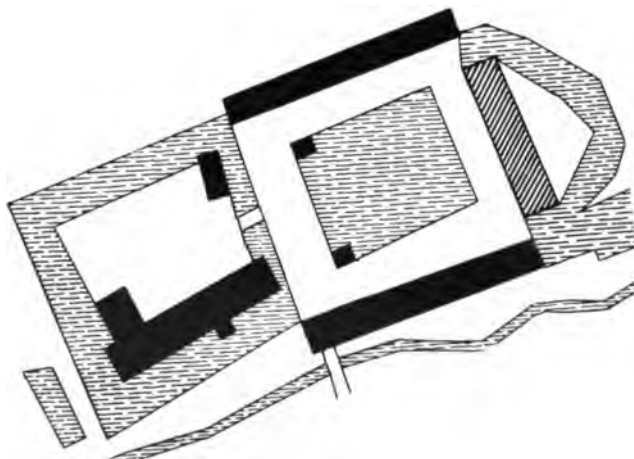
1 : 400

einschiffig mit $\frac{3}{10}$ Schluß. Dachreiter. Holzdecke. Fenster und Eingang rundbogig. Inschrift am Eingang.

3. Rittergut Wodilum.

(Besitzer: Graf von Landsberg-Velen-Gemen.)

14 Kilometer südwestlich von Arnsberg.



1 : 2500

Hauptgebäude, Renaissance (Barock) von 1752. Im Innern Stuckarbeiten, Wand- und Deckenmalereien. Hauskapelle.

Balve.

Bau- und Kunstdenkmäler von Westfalen.

Kreis Arnsberg.



1.



Clichés von Alphons Brudmann, München.

2.

Aufnahmen von H. Eudorff, 1890.

Kirche:

1. Nordostansicht; 2. Südansicht.



1.



Clichés von Alphonse Bruckmann, München.

2.

Aufnahmen von A. Kuborff, 1903

Kirche: 1. Innenansicht nach Osten; 2. nach Südwesten.

Baue.

Bau- und Kunstdenkmäler von Westfalen.

Kreis Strassberg.



1.

2.



Städtchen von Lipphons Bruchmann, Mändchen.


3.

Kirche: 1. bis 4. Portaltympanons.

4.

Aufnahmen von H. Kuboff, 1890.

Kreis Zriusberg.



Zufnahmen von H. Kuboff, 1890/1903.

Balve.

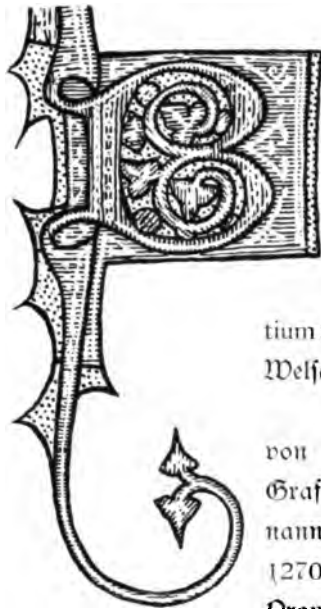


Kirche: 1. Epitaph; 2. Weihrauchfaß.

Bau- und Kunstdenkmäler von Westfalen.

Gliedes von Alfons Bruchmann, Münster.

THE
LIBRARY OF THE
MUSEUM OF MODERN ART
1000 MUSEUM AVENUE
NEW YORK, N. Y. 10028



Beleke



umfaßt außer der Stadt Beleke (Pfarrkirche ad S. Pancratium; Kreuzbergkapelle ad B. M. V. dolor.) nur noch das Gut Welschenbeck.

Die Pfarrei soll 1180 durch den Erzbischof Siegfried von der Pfarrei Altenruden abgezweigt sein, die dem Kloster Grasschaft seit alters überwiesen war. Ein von Grasschaft ernannter Propst stand ihr vor. Ein solcher Propst wird z. J. 1270 erwähnt. Damals wurde bestimmt, es sollte der Abt diesen Propst selbst ernennen, der Propst aber die Einkünfte seines

Offiziums selbst genießen. Schon 1072 war der Zehnte von Beleke an Grasschaft überwiesen worden. Patron der Pfarrei wurde 1804 der Landesherr als Rechtsnachfolger des Klosters Grasschaft. Jetzt sind die Stellen der Geistlichen bischöflicher Kollation.

Die Kirche war schon vor alters reich ausgestattet. Durch den Erwerb von Alterthümern und Reliquien aus den ausgehobenen Klöstern Grasschaft und Wacker vermehrte sie noch ihre Schätze.

Der Ort Beleke (1064 Badelecca, 1072 Badeliko, um 1124 Badiliche u. s. w.) nach dem Bade (Gesundbrunnen) dortselbst benannt, wie man annimmt, sieht auf eine alte und merkwürdige Vergangenheit zurück. 958 wurde in dem praesidium Badiliki Heinrich, der jüngere Bruder des Kaisers Otto I., nach unvermuthetem Angriff gefangen genommen und von den Empörern Chanemar, einem Halbbruder des Kaisers, und Herzog Eberhard von Franken nach der Eresburg geschleppt, wo Chanemar bekanntlich ermordet wurde. Im Jahre 1296 gründete der Erzbischof von Köln, Siegfried von Westerburg, der hier einen wüsthliegenden Haupthof besaß, die Stadt Beleke, in der er 60 Hausstätten abtheilte. Jeder Stätte legte er 15 Morgen Acker- und Waldland zu. Zuziehende sollten nicht erst nach Jahr und Tag, sondern sofort und unbedingt frei sein. Rühren war Mutterstadt. In der Soesterfehde bestand die Stadt rühmlich den gewaltigen Ansturm der Soester (1448, Mittwoch vor Pfingsten), indem einer der Rathsherrn von Beleke auf den Einfall kam, auf die Belagerer sämmtliche — Bienen des Ortes loszulassen! Aus Rache über den mißlungenen Handstreich zerstörten die Soester das Schloß Welschenbeck. „Badelicke stüre Soist“ wurde sprichwörtlich (steuerte Soest). Das Andenken an dies Ereigniß wird wachgehalten durch eine jährliche feier, und an der Stelle, wo der Bürgermeister Wilken sein Ende fand, als er mit einer eroberten feindlichen Fahne, von einem Pfeilschuß durchbohrt, von der Mauer herabstürzte, wird eine Predigt gehalten. Unter den Städten

¹ B und ² Kalenderzeichen, Monat Oktober, aus Pergament-Manuskripten der Schloßbibliothek zu Herdringen. (Siehe Seite 90.)

des Herzogthums behauptete es die 14. Stelle und nahm unter Rütthen an der Hansa theil. Während der Truchsessischen Wirren stand es fest zum katholischen Glauben. Der Hegenwahn forderte wie in Rütthen und Gesecke, so auch hier seine Opfer. Im Dreißigjährigen Kriege hatte es zunächst unter den kaiserlichen „Schutztruppen“, die in Rütthen im Hauptquartier lagen, mehr zu leiden als unter den Feinden. Später wurde es von den Hessen und darauf noch ärger von den Schweden heimgesucht, die 1646 die ganze Möhnegegend verwüsteten (vgl. Warstein). Während des Siebenjährigen Krieges war die Möhne die natürliche Heerstraße für die Truppen und die Basis der Armeeverpflegung der Preußen. 1805 brannten 57 Häuser mit dem Rathhause aus. In hessischer Zeit gehörte Beleke mit Warstein zum Justizamt Mülheim, das seinen Sitz in Beleke hatte.

Böckler „Geschichtliche Mittheilungen über die Stadt Beleke“, Meschede 1866.

Fr. J. Hilsmann: Geschichte der Stadt Beleke (Ztschr. f. vat. Gesch. 1899 II, 105 ff.).

Welschenbeck, altes Rittergut, in der Soester Fehde zerstört, in neuerer Zeit von Frhrn. Clemens von Nagel-Doornick zu Vornholz umgebaut.

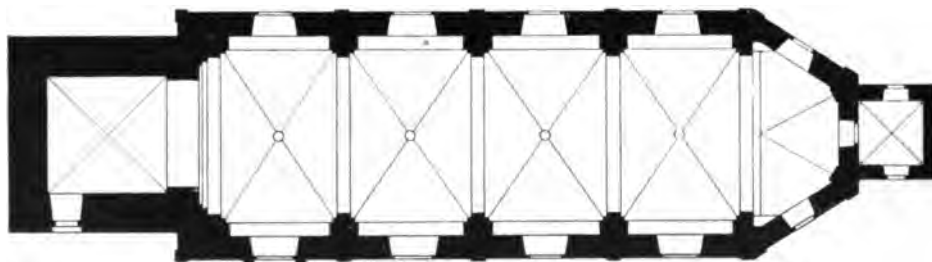


Denkmäler-Verzeichniß der Gemeinde Beleke.

I. Stadt Beleke.

² 1/2 Kilometer nordöstlich von Arnsberg.

a) Kirche, katholisch, Renaissance (Barock)



1 : 400

einschiffig, vierjochig, mit $\frac{3}{6}$ Schluß; Sakristei an der Ostseite; Westthurm (Uebergang); Dachreiter. Eisenen mit Kapitellen am Schiff und Chor.

¹ E aus einem Pergament-Manuscript der Schloßbibliothek zu Herdringen. (Siehe Seite 90.)



Theil der Südansicht.

Kreuzgewölbe mit Graten und Schlußringen, zwischen rundbogigen Quergurten und Wandblenden im Schiff, auf Wandpfeilern mit Vorlagen im Schiff, ohne Vorlagen im Chorschluß, auf Konsolen in der Sakristei.

Fenster rundbogig, in der Sakristei gerade geschlossen. Thurmsfenster und Schalllöcher stumpf spitzbogig.

Portal an der Südseite, rundbogig, mit Pfeiler-Einfassung und Bekrönung. Eingang an der Südseite des Thurmes spitzbogig.

Taufstein, Renaissance (Barock); Kelchform, fuß achteckig, Schaft rund, Engköpfe am Becken. 1,17 m hoch, 55 cm Durchmesser.

Kommunionbank,¹ Renaissance (Kokoko), von Holz, eingelegt. Dreitheilig, geschweift. 5,30 m lang, 96 cm hoch.

Madonna, gothisch, von Holz, 81 cm hoch; Bemalung neu. (Abbildung Tafel 19.)

Jakobus, gothisch, von Holz. 58 cm hoch. (Abbildung Tafel 19.)

Kelch, spätgothisch, von 1509; von Silber, vergoldet. fuß Sechspaf mit Inschrift am Rande; Knauf sechstheilig mit Maßwerk und Rautenköpfen. 21,5 cm hoch. (Abbildung nachstehend.)

Kelch, spätgothisch, 16. Jahrhundert; von Silber, vergoldet; fuß Sechspaf mit Wappen und Inschriften; Knauf sechstheilig mit Engköpfen. 18,5 cm hoch. (Abbildung nachstehend.)

Monstranz, gothisch, von Kupfer, vergoldet; Cylinderform mit Fialenflügeln und Helm; rohe Gußarbeit. fuß und Knauf neu. 57 cm hoch.

Monstranz, Renaissance (Barock), von Silber, getrieben, theilweise vergoldet. Strahlenform. fuß Sechspaf mit Wappen und Inschrift; Knauf rund mit Knöpfen. 66 cm hoch.

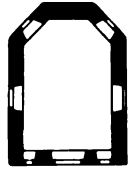
¹ Ohne Genehmigung entfernt.



b) **Kreuzkapelle**, katholisch, Renaissance (Barock)

einschiffig mit $3/8$ Schluß. Holzdecke; Dachreiter. Fenster rund- und flachbogig.
Eingang gerade geschlossen mit Jahreszahl 1786.

Christus, frühgothisch, von Holz; 1,10 m hoch, 80 cm Armspannung. Bemalung neu.
(Abbildung Tafel 19.)



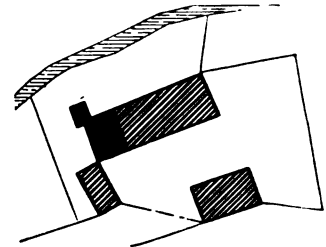
1 : 400

2. **Rittergut Welschenbeck.**

(Besitzer: Freiherr von Nagel-Doornick.)

20 Kilometer nordöstlich von Arnberg.

Hauptgebäude, Renaissance mit Thurm. (Abbildungen nachstehend.)



1 : 2500



Ansicht von Nordosten.



Ansicht von Nordwesten.



Detail eines gestifteten Antependiums in der Kirche zu Wehlinghausen. (Siehe S. 99.)



1.



Clichéé von Alphons Brudmann, München.

2.

Aufnahmen von A. Eudorff, 1905.

Kirche: 1. Nordostansicht; 2. Innenansicht nach Osten.

17

Belefe.

Bau- und Kunstdenkmäler von Westfalen.

Kreis Zornsberg.



1.
Bildes von Aliphons Brudmann, Mänchen

3.
Kirche:
1. Madonna; 2. Jakobus.
Kapelle:
3. Christus

2.
Aufnahmen von H. Kuboff, 1899/1903.

~~SECRET~~

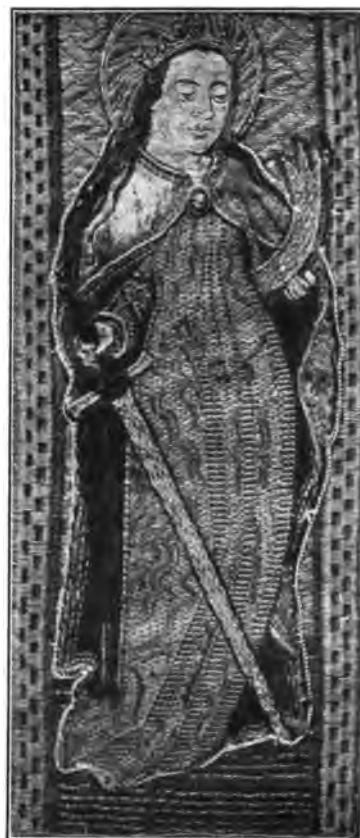
Eisborn

ist erst in neuester Zeit von Balve abgepfarrt worden mit Usbeck, Binolen, Horst, Mailinde, Klusensteiner Mühle, Kettingen, Deinstrop, Albringen und Wetmarsen.

Eine Kapelle ad S. Anton. Erem. bestand hier schon längst; dem Bedürfnisse nach einer eigenen Seelsorge war durch Stiftung einer Vikarie entsprochen worden. Der Freiherr von Landsberg-Velen übt das Präsentationsrecht aus.

Usbeck (= Eschenbach; der Bach bildet die Grenze gegen die Pfarrei Menden) 1202 Usbecke. Die Grafen von Arnsberg waren hier begütert. Das Kloster Oehlinghausen hatte den Zehnten in Usbeck und Eisborn.

Binolen (= binnen den Wiesen), Sitz eines Ministerialgeschlechtes der Arnsberger Grafen (1255 Antonius de Binole). Später gelangten die von Thülen in den Besitz des Gutes.



Katharina auf der Rückseite der Burse in der Kirche zu Eisborn.

Denkmäler-Verzeichniß der Gemeinde Eisborn.

3. Dorf Eisborn

12 Kilometer westlich von Arnsberg.

Kirche, katholisch, neu.

Burse, gothisch, gestickt auf Leinen. Auf der Vorderseite Heiliger, 20 cm hoch, 19 cm breit, auf der Rückseite: Katharina (Rest eines Kaselstabes), 10 cm breit, 25 cm hoch. (Abbildungen nebenstehend.)

Kaselstab, gothisch, gestickt, mit fünf Heiligen, 10 cm breit.

¹ E. von einem Ablassbrief der Kirche zu Grevenstein (Siehe Seite 64.)





Miniatur aus einem Pergament-Manuskript der Schloßbibliothek zu Herdringen. (Siehe Seite 90)
13,5/10 cm groß.



enkhausen



umfaßt außer Enkhausen (Pfarrkirche ad S. Laurent), Hachen (mit Kapelle), Langscheid (Kap. ad S. Anton), Hövel (Kap. ad S. Sebast.), Haus Melschede (Kapelle), die Ortschaften Stemel, Estinghausen, Wetmarsen, Uinkhausen, Albingen, Kirchlinde, Oehlinghauser Heide, Retingen, Oesborn, Dahlhausen.

Die Pfarrei gehört zu den alten. 1204 wird der ecclesiasticus de ekenchusen, 1210 Godefridus plebanus in egginchusen erwähnt. Der Name bedeutet Haus des Egging oder Eggo. Älteste Erwähnung 1173: Effinkhusen. Das Patronatrecht stand dem Grafen von Arnsberg zu. Den Haupthof trugen die von Verne von den Grafen zu Lehen.

Das Dorf Hachen, sehr alten Ursprunges und im Besitze einer ausgedehnten Mark (1204: hagnere marca), wurde von einem der letzten Grafen zur Freiheit erhoben, die 1465 ihr Arnsberger Recht bestätigt erhielt. Besonderes Interesse beansprucht die Burg Hachen, die wohl die älteste Landesburg ist.

Die Burg wird urkundlich zuerst um das Jahr 1000 erwähnt, wo Cuno von Reichlingen sie der kölnischen Kirche schenkte. Am 11. März 1231 erwarb sie Graf Gottfried II. v. A. für 700 Mk. (= c. 8000 Rmk.) von den Grafen Adolf und Ludolf von Dassel, die sie von Köln zu Lehen getragen hatten. Bei dem Verkauf der Grafschaft an Köln bedang Gottfried IV. sich aus, daß diese Burg der Gräfin als Wittwensitz verbleiben sollte. Doch diese zog, als der Graf starb, die Burg Wildhausen vor. Die neuen Besitzer, die Erzbischöfe, ließen die Burg von einem Drosten verwalten. Im Jahre 1570 verpflichtete sich der Ritter Rotger Kettler als Burgkastellan, die Burg treulich zu wahren, fünf Knechte, namentlich zwei Pförtner und zwei Knechte, die schießen können, auf seine Kosten dort zu halten und in Kriegszeiten Außenwächter anzunehmen. Als Entschädigung solle er 36 Mk. jährlich erhalten. Später waren die von Thülen, dann die von Wrede auf Reigern Kastellane. Die Burg verfiel immer mehr. Als im Jahre 1688 der letzte von Wrede starb, ging sie mit ihren Zubehörungen nebst dem Gute Reigern an dessen Schwiegersohn f. B. von Ledebur auf Wicheln über. Im Jahre 1749 erwarb Franz Dietrich von Fürstenberg für 28666 Thlr. die adeligen Häuser Reigern und Hachen. Die historischen Verhältnisse waren damals ganz verdunkelt; die alte Landesburg wurde als adeliges Haus angesehen.

Die Burg stand auf einem Kegel, der zwar den Bergen im Umkreise an Höhe nicht gleichkommt, aber steil zu dem Ufer der Röhre abfällt. Ihre geringen Trümmer sind vom Thale aus sichtbar.

Langscheid (Langenscheide, Langenschede, Langenschiede) d. h. lange Scheide (gebildet von einem Bergrücken), wurde von dem Grafen Ludwig von Arnsberg als „neues Dorf“ gegründet und bald darauf (1507) zur Freiheit erhoben.

Hövel (1266 Godefridus de huuele) bedeutet Hügel.

¹ E aus einem Pergament-Manuskript der Schloßbibliothek zu Herdringen. (Siehe Seite 90.)

² Chorstuhl-Detail in der Kirche zu Stockum. (Siehe S. 107.)

Melschede wird 1281 zuerst erwähnt, wo dem Schulen Plecke die Vogtei über einen mansus daselbst übertragen wird. 1437 erscheinen unter der westfälischen Ritterschaft Lambert und Johann von Melschede, Johann und Heinrich 1482. Dies Geschlecht gelangte in den Besitz der Freigravschafft Balve und Joh. von Melschede mußte den Zorn des Kurfürsten Gebh. Truchseß erfahren, als er, statt bei ihm, beim Kaiser die Belehnung mit derselben nachsuchte. Auf die Güter des Johann wurde Beschlagnahme gelegt; erst auf die demütige Bitte seiner Wittwe Margarete und die Verwendung des Herzogs von Jülich wurden die von Melschede wieder zu Gnaden aufgenommen. Im 17. Jahrhundert erscheinen dann die Wrede (1202 erste Erwähnung eines Wrede) als Eigenthümer des Gutes, die es noch heute sind. 1654 wird Ferdinand v. Wrede-Melschede erwähnt, der durch Verpfändung seitens des Kurfürsten in den Besitz der Amtmannschaft von Balve kam und bis 1685 in dieser Würde verblieb. Melschede ist das einzige Rittergut im Kreise, das einen selbstständigen Gutsbezirk bildet.

Estinghausen. 1371 wurde Arn. von Berninghausen mit der curtis in Estinghausen belehnt. Der hier ansässigen Ministerialen wird zuerst 1308, zuletzt 1382 Erwähnung gethan (hier „Ostinghusen“).

Wetmarsen. 1119 beurkundet Erzbischof Friedrich I. von Köln, unter welchen Bedingungen ein freier Namens Elikin sich mit seinen Gütern zu Wetmeresledde als Ministerialhöriger dem hl. Peter übergeben habe. 1187 wird dem Kloster Oehlinghausen Naturalzehntfreiheit für sein Haus Wethmarsledde bewilligt. 1358: Wetmerste.

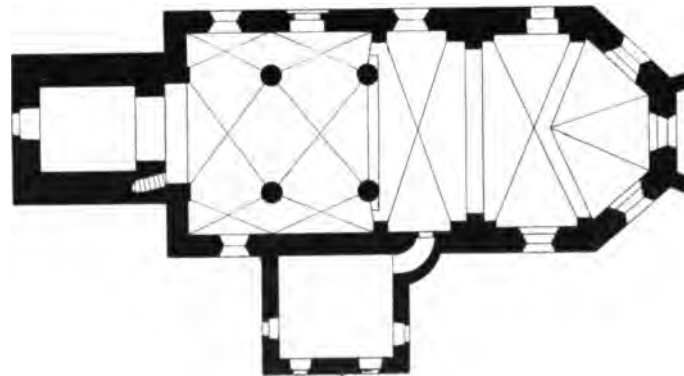


Denkmäler-Verzeichniß der Gemeinde Enkhausen.

I. Freiheit Enkhausen.

8 Kilometer südwestlich von Ursberg.

Kirche,¹ katholisch, Uebergang, Renaissance,



1 : 400

zwei westliche Joche, Uebergang, dreischiffig; östliches Joch einschiffig; Chor einjochig mit 3/8 Schluß.

¹ Chor und östlicher Theil abgebrochen 1894, westlicher Theil eingestürzt. Thurm erhöht.

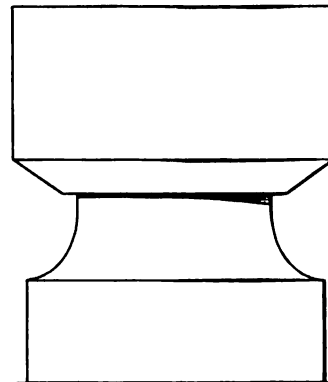
Westthurm, Uebergang. Sakristei, zweigeschossig, an der Südseite des Schiffes. Strebepfeiler an der Ostseite des Chorschlusses neu.

Stichkappengewölbe im westlichen Theile, mit Graten, ohne Gurtungen, auf Säulen. Kreuzgewölbe im östlichen Theile und Chor, auf Wand- und Eckpfeilern. Holzdecken im Thurm und in der Sakristei.

Fenster flachbogig erweitert; an der Nordseite des westlichen Theils ein rundbogiges. Schalllöcher rundbogig. In der Sakristei gerade geschlossen.

Eingänge an der Nordseite, im westlichen Theile rundbogig, im Chor flachbogig. Thurmeingang umgebaut.

Taufstein, gothisch, felförmig. 1 m hoch, 85 cm Durchmesser. (Abbildung nebenstehend.)



1 : 20

Monstranz, gothisch, von Silber, vergoldet. Cylinderform. Fuß Sechspfaß; Knauf rund; flügel- Aufbau mit Streben, Fialen, Figurenschmuck und Helm. 62 cm hoch. (Abbildung Tafel 22.)

4 **Glocken** mit Inschriften:

1. **te • colo • virgo • pia • post • te • voco • spito • maria
claus • haller • goet • mich • m • cccc • xxx • mli •**

1,05 m Durchmesser.

2. s. maria s. anna s. agatha orate pro nobis. hermannus massen pastor ioannes carl ab ol vicarius henrich schram everdt burdick provisores anno m d c l x x x (1680). 0,83 m Durchmesser.

3. s. ioannes bastista et evangelista anna et s. stephane orate pro nobis anno d. 1631 0,59 m Durchmesser.

4. neu.

2. Dorf Hölbel.

10 Kilometer südwestlich von Arnsberg.

Kapelle, katholisch, Renaissance,

einschiffig mit 3/8 Schluß. Dachreiter. Holzdecke. Fenster flachbogig; Thür gerade geschlossen.

Antonius, gothisch, von Holz. 85 cm hoch. (Abbildung Tafel 22.)



1 : 400

3. Bauerschaft Kirchlinde.

10 Kilometer südwestlich von Arnsberg.

Kapelle, Reste (Besitzer: Bauerdick, gen. Schulte).

Ludorff, Bau- und Kunstdenkmäler von Westfalen, Kreis Arnsberg

13

Tympanon, romanisch, von Stein, Relief mit Kreuz und Löwen. 1,04 m lang. 0,57 m hoch. (Abbildung nachstehend.)

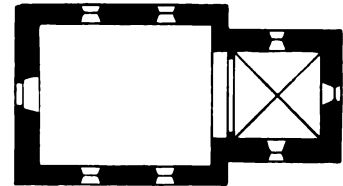


2 **Altar-Reliefs** (Besitzer: Graf von Fürstenberg-Herdringen), gotisch, von Holz. Darstellungen einer Heiligenlegende. 52 und 54 cm breit, 79 und 68 cm hoch. (Abbildungen Tafel 25.)

4. Dorf Langscheld.

9 Kilometer südwestlich von Arnsberg.

Kapelle, katholisch, Renaissance, 17. Jahrhundert, einschiffig mit einjochigem, gerade geschlossenem Chor. Dachreiter. Holzdecke. Kreuzgewölbe mit Graten im Chor. Fenster rundbogig. Eingang flachbogig.



1 : 400

5. Haus Melschede.

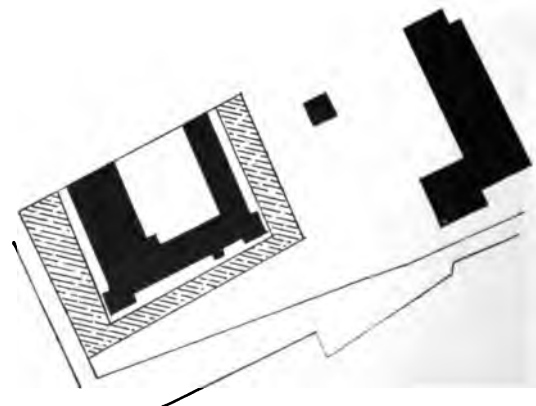
11 Kilometer südwestlich von Arnsberg.

(Besitzer: Freiherr von Wrede.)

Hauptgebäude, Renaissance (Barock), mit zwei Ecktürmen und Treppenturm. Portal an der Südwestseite mit Pfeilereinfassung und Wappenbekrönung. (Abbildungen Tafel 24.)

Theil eines Schrankes, Frührenaissance, geschnitz, zwei Füllungen mit Wappen, eine Füllung mit Portraits. 1,40 m lang. (Abbildung Tafel 24.)

Madonna, gotisch von Holz. Bemalung neu. 65 cm hoch. (Abbildung Tafel 22.)



1 : 2500



1.



Clichés von Alfhons Brudmann, München.

2.

Aufnahmen von H. Kuborff, 1894.

Kirche: 1. Südostansicht; 2. Nordostansicht.

100



1.



Clichés von Alphon Bruckmann, München.

2.

Aufnahmen von A. Ludorff, 1894.

Kirche: Innenansichten, 1. nach Osten; 2. nach Nordwesten.


Kreis Arnberg.



3.

Aufnahmen von A. Kuboff, 1894/1903.

Enshausen.



1.

1. Enshausen, Kirche, Monfranz; 2. Hans Melchede, Madonna; 3. Höwel, Kapelle, Antonius.

Bau- und Kunstdenkmäler von Weiffalen.



2

Elides von Stephans Buchmann, München.

Kirchlinde.

Bau- und Kunstdenkmäler von Westfalen.

Kreis Marnberg.



Clüdes von Althons Brudmann, München.

1.



Stufnahmen von H. Kuboff, 1904.

2.

1. und 2. Altarreliefs (Bestifter: Graf von Fürstenberg-Herdringen).



1.



2.

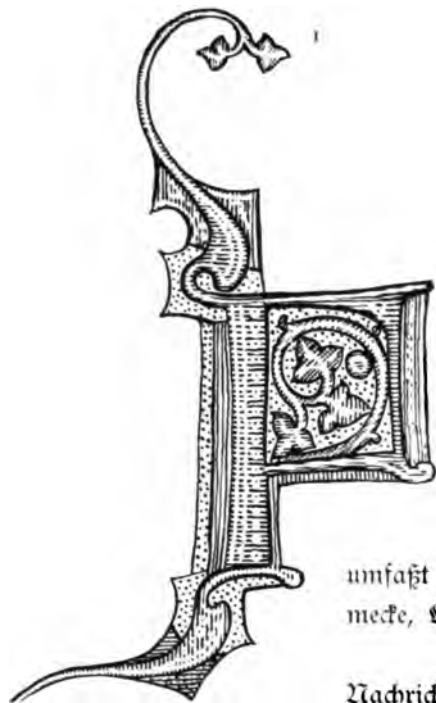


Clés von Alphons Bruckmann, München.

3.

Aufnahmen von A. Ludorf, 1903.

Haus (Freiherr von Wrede): 1. Nordansicht; 2. Schrankfüllungen; 3. Westansicht.



Freienohl

umfaßt außer der Freiheit Freienohl nur Brumlingsen, Gießmecke, Langel.

Ueber das Alter der Pfarrei liegen weder bestimmte Nachrichten noch Haltepunkte für begründete Muthmaßungen vor. Früher gehörte die Gemeinde zu Calle. 1564, 22. febr. gab Graf Gottfried IV. von Ursberg der „fryheit to dem frienohle“ das lippische Recht der Stadt Eversberg. Der Name bedeutet „freie Wiese“.

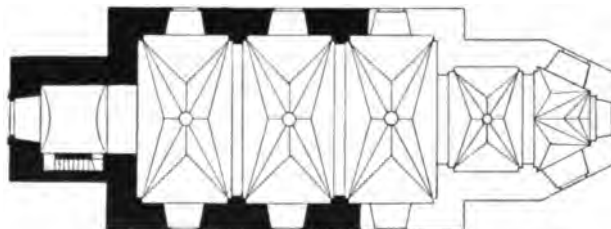


Denkmäler-Verzeichniß der Gemeinde Freienohl.

Freiheit Freienohl.

8 Kilometer südöstlich von Ursberg.

a) Kirche, katholisch, Renaissance (Barock),

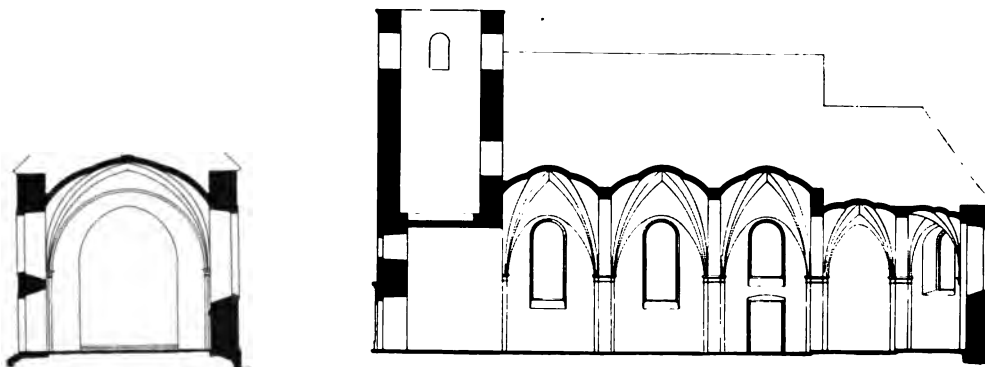


1 : 400

¹ f und ² Thierkreisymbol, Monat Dezember, aus Pergament-Manuskripten der Schloßbibliothek zu Herdringen. (Siehe Seite 90.)

einschiffig, zweijochig, mit Westthurm. Westliche Erweiterung neu. (Früher dreijochig, Chor einjochig mit $3/6$ Schluß.)


Sterngewölbe, zwischen rundbogigen Gurten, auf Wand- und Eckpfeilern. Tonne im Thurm.



1 : 400. Nach Aufnahme von Hartmann.

Fenster und Schalllöcher rundbogig.

Thurmportal, gerade geschlossen mit Pfeiler-Einfassung und Bekrönung.



frühere Südseite der Kirche. 1 : 400. Nach Hartmann.

b) **Privatbesitz** (Tönne):

Sausaltärchen, Renaissance, von Holz, geschnitzt, mit Reliefs und Figuren. 1,13 m hoch, 0,67 m breit.


(Abbildung Tafel 25.)



Freienohl.

Bau- und Kunstgemäler von Westfalen.

Kreis Zornsberg.



1. Kirche, Innenansicht nach Westen.
Etiécs von Alipbons Buchmann, München.




2. Aufnahmen von H. Kudoiff, 1903

2. Hausaltfärden (Tönne).

Garbeck.

Die Gemeinde Garbeck wurde erst in neuerer Zeit vom Kirchspiel Balve abgetrennt und zu einer eigenen Pfarrei erhoben.



re ven ste in.



Pfarrkirche ad S. Anton. Erem.

Im Jahre 1327 ließ Graf Wilhelm von Arnsberg eine in Grevensteyne (d. i. Grafenstein) von ihm erbaute Kapelle von dem Pfarrer zu Wenholtshausen einweihen. 1364 erhob der letzte Graf Grevenstein zur selbstständigen Pfarrei.

Das Gründungsjahr der gräflichen Burg daselbst ist nicht überliefert. 1327 werden Rotger Rump, Gottfried Hanglede, H. Ostendorf und Peter Schade als Burgmänner aufgeführt. Als Grevenstein seine Bedeutung als Grenzfest 1369 verloren hatte, ließ man die Burg allmählich verfallen, und es blieb nur ein Zweig der Familie Schade noch lange dort ansässig; ihr Burghaus bildete den einzigen Ritteritz daselbst. Wann der Ort, der sich um die Burg gebildet hatte, Stadtrecht erhalten hat, steht nicht fest. 1348 werden zuerst „Burghermester rayt ind ganze Stayt to dem Grevensteyne“ erwähnt; doch werden schon 1327 ein judex und proconsul oppidi in Grevenstene angeführt. Unter den Städten des Herzogthums erscheint es an 22. Stelle.

¹ G aus einem Pergament-Manuskript der Schloßbibliothek zu Herdringen. (Siehe Seite 90.)

² Siegel der Stadt Grevenstein von 1348. Im Staatsarchiv zu Münster-Oehlinghausen 364. Umschrift: sigillum oppidi in grevenstein. (Vergleiche: Westfälische Siegel, Heft II, Abtheilung 2, Tafel 84, Nummer 11.)

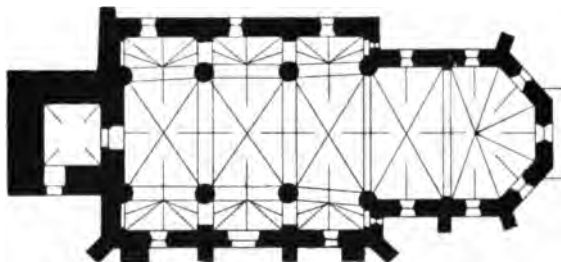


Denkmäler-Verzeichniß der Gemeinde Grevenstein.

Stadt Grevenstein.

12 Kilometer südöstlich von Nürnberg.

Kirche, katholisch, Uebergang,



1 : 400

dreischiffig, dreijochig; Chor einjochig mit $\frac{5}{8}$ Schluß. Westthurm. Sakristei an der Ostseite neu. Strebepfeiler an der Südseite und am Chor neu.

Kreuzgewölbe mit Graten, in den Seitenschiffen einhüftig; zwischen spitzbogigen Gurten auf Säulen,¹ Wand- und Eckpfeilern im Schiff und Chorjoch.

Fenster stumpf, spitzbogig, Schalllöcher rundbogig.

Eingänge an der Südseite, spitzbogig im Schiff, rundbogig im Thurm.


Sungertuch, Renaissance, 17. Jahrhundert. Nezarbeit in Leinen, viertheilig. 5,74 m hoch, 5,12 m breit. (Abbildung Seite 65.)

Ablaßbrief, gothisch, von Clemens VI., von 1347, auf Pergament geschrieben, mit Initialen. (Abbildungen Seite 55, 115, 121 und nachstehend.)

¹ früher Kreuzpfeiler.



N aus dem Ablaßbrief der Kirche zu Grevenstein.



Hungertuch in der Kirche zu Gredenstein.



Miniatur aus einem Pergament-Manuskript der Schloßbibliothek zu Herdringen. (Siehe Seite 90.)
13,5 10 cm groß.



1.



Clichés von Alphons Brudmann, München.

2.

Aufnahmen von A. Ludorff, 1903.

Kirche: 1. Südostansicht; 2. Innenansicht nach Osten.

1877



2



Hagen.

Das Kirchspiel umfaßt außer dem Dorfe (Pfarrkirche ad S. Nicolaum) die an der Südgrenze verstreuten Ortschaften und Häuser Wildewiese, Lenscheid, Saal, Wibbecke, Selbecke.

1296 wurde das Dorf von Graf Ludwig von Arnsberg neu gegründet und gleich zur Freiheit erhoben. Die Pfarrei scheint bald nachher von der Mutterkirche in Stockum abgetrennt zu sein und bestand jedenfalls vor 1368, wo der letzte Graf von Arnsberg das Patronatsrecht über die Kirche an Köln übertrug. Jetzt hat der Bischof das freie Kollationsrecht. Sie ist älter als die Allendorfer. Von der Freiheit bezogen die Grafen eine hohe Bede (40 Mark). In der kölnischen Zeit erscheint Hagen unter den landtagsfähigen Orten (Städten und Freiheiten) an letzter (34.) Stelle. In der hessischen Zeit bildete die Freiheit einen Schultheißenbezirk zunächst im Amte Eslohe, dann (1811) Balve; jetzt gehört sie zu Sundern. 1817 brannte das Dorf Hagen vollständig ab.

Lenscheid, 1515 Lenscide mit einem Haupthofe (curia) der Grafen, mit dem noch 1403 die Familie Prüns belehnt war.

¹ H und ² Kalenderzeichen, Monat Dezember, aus Pergament Manuskripten der Schloßbibliothek zu Herdringen. (Siehe Seite 90.)

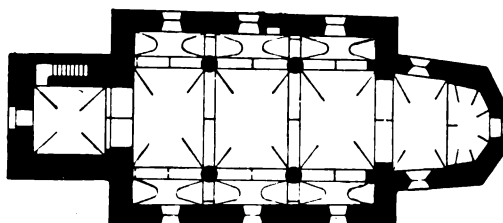


Denkmäler-Verzeichniß der Gemeinde Hagen.

Dorf Hagen.

17 Kilometer südwestlich von Ursberg.

Kirche, katholisch, Uebergang,



1 : 400

dreischiffig, dreijochig. Chor einjochig, nach Osten verengt, mit unregelmäßigem $5/8$ Schluß. Westthurm.

Kreuzgewölbe kuppelartig im Thurm, Mittelschiff und Chor. Tonnen mit Stichkappen in den Seitenschiffen. Die Gurtungen — im Mittelschiff spitzbogig — auf Säulen, Wandpfeilern und Konsolen.

Fenster und Schalllöcher rundbogig. Eingänge neu.

Sakramentshäuschen, gothisch, Nische, mit spitzbogiger Maßwerkbekrönung. 2,17 m hoch, 96 cm breit; Oeffnung 80 cm hoch, 52 cm breit.

Relief, spätgothisch, von Holz, Christus am Oelberg, Sockel mit Maßwerk. 1,0 m hoch, 75 cm breit. (Abbildung Tafel 27.)



Detail vom Altarkreuz des Eisenhoit-Schatzes im Schloß zu Herdringen. (Siehe Seite 87.)

Hagen.

Bau- und Kunstdenkmäler von Westfalen.

Kreis Arnberg.



1.



3.



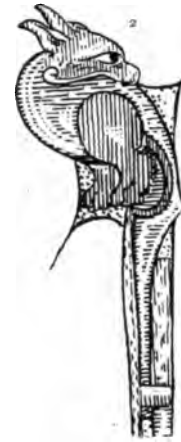
Clichés von Alfons Brudmann, München.

2.

Aufnahmen von H. Kuborff, 1903.

Kirche:

1. Südostansicht; 2. Innenansicht nach Osten; 3. Relief.



e l l e f e l d.

Das Kirchspiel umfaßt außer Hellefeld (Pfarrkirche ad S. Martin.) Altenhellefeld (Kapelle ad S. Thomam ep.), Westenfeld (Kapelle ad S. Quirin.); Visbeck (Kapelle ad S. Jodoc.), Linnepe (Kap. ad tres reg.), Wenninghausen (Kapelle ad S. Hubert.), Brock (Kap. ad S. Anton Erem.); Bainghausen, Flecken, Milmecke, Herblinghausen, Selschede, Schnellenhaus, Wengelerhof, Hülsebrink, Fusthof, Frenkhausen.

Die Pfarrei gehört zu den ältesten, wie das hohe Alter der um 1870 bis auf den Thurm abgebrochenen Kirche, sowie ihr reicher und auf ziemlich ferne Gegenden ausgedehnter Besitz beweisen. Der Name Heliveldon ist für das 11. Jahrhundert bezeugt (1179 Hilvalden; Helevelde). Er bedeutet feld am Abhang oder an der Höhe (Helle) und ist bezeichnend gewählt. Die erste Erwähnung eines Pfarrers vom Jahre 1179 läßt ältere Beziehungen zum Frauenstifte in Meschede vermuthen, und im Jahre 1319 wird direkt bezeugt, daß H. vordem diesem Stifte gehört hatte. Man nimmt an, daß dies aus Annos Zeiten 1056—1075 herrühre. Nach der Verwandlung des Mescheder Stiftes in ein Männerkapitel zeigte es sich, daß die durch schlechte Verwaltung verringerten Einkünfte des Stiftes zum Unterhalte der Kanoniken nicht ausreichten. Daher überwies 1319 der Erzbischof Heinrich von Köln vier gut dotirte Pfarreien, deren Patronat schon früher dem Stifte angehört hatte, den Dignitarien des Kapitels zur Vergebung oder eigenen Verwaltung. Hellefeld wurde als erste dieser Pfarreien dem Stiftsdechant zugetheilt, und wenn dieser dort einen eigenen Pfarrer bestellte, so hatte der ihm jährlich 3 Mark zu entrichten. 1587 überwies eine erzbischöfliche Kommission von der Pfarrei eine Rente von 2 Malter an die Schule zu Urnsberg. — 1803 ging das Patronat von Meschede auf den Landesherrn über; seit 1852 besetzt der Diöcesanbischof die Stelle frei. — In der Nische des Hoch-

¹ H und ² Randverzierung aus Pergament-Manuscripten der Schloßbibliothek zu Herdringen. (Siehe Seite 90.)

altars der alten Kirche kamen alte Wandmalereien (Christus und die Apostel) zu Tage. Die neue Kirche ist 1871 erbaut.



Nordostansicht des Kirchturmes.

Uldenheleyvelde erscheint zuerst 1236, wo Gottfried III. von Arnberg den Zehnten daselbst dem Kloster Kumbek überließ mit der Bestimmung, daß das Kloster vom herewadium (Heergewette, Ausrüstung der Söhne) und anderen Lasten befreit sein solle. Aus Urkunden von 1313 und 1338 erfieht man, daß der Ritter von Disbeck gräfliche Güter zu Lehen trug und ein Scheffel Hafer „Vogtbede“ bezog, also Schutzvogt des Ortes war.

Westenfelde, zuerst 1315 erwähnt, wo dem Ritter von Esleve der Zehnte daselbst vom Grafen übertragen wird; 1368 gräfliche Mühle daselbst. 1407 verkauft Heydenrych deſ Wulf dem Propst von Wedinghausen seinen „hoff vnd gud gelegen to Westenuelde in dem kerspel to Hyluelde“.

Disbecke (auch Disbecke, Dischbick = Fischbach) erscheint zuerst 1265 als Sitz eines Ministerialen, der Official des Mescheder Stiftes war und Güter vom Grafen von Arnberg zu Lehen trug (vgl. Altenhellefeld). Nach 1437 Volpert vnd Diderik van vyssbecke; 1485 Hermannus van Dysbecke van goitz gnaden Abt to Graiffscop. 1566 ist das Geschlecht schon erloschen.

Einnepe zuerst 1313, wo Noltward von Matenbick die Hälfte des Zehnten daselbst erhält. 1368 wird die noch heute bestehende Mühle erwähnt (Synnepe).

Wenninchusen (Haus des Wening), zuerst 1338, wo der Ritter Hermann von Binolen mit dem gräflichen Haupthof daselbst belehnt wird. (1387 Weyninchuyfen.) 1498 erscheint das Kloster Galilaea als Inhaber des Zehnten hier, in Westenfeld und Einnepe.

Elenbruke (Erlenbruch) und Verenbroke werden 1368 erwähnt.

Herblinghausen (Herboldinghusen = Haus des Heribald), 1314.

Frenkhausen (Haus des Frank), 1382.

Schnellenhaus (Snellenhuys 1382), 1313: curia Snellenhus.

Selschede 1338 (wo der Zehnte vergeben wird).

Bainghausen. 1371 wird Bernekinus de Boninghuysen mit den Gütern Boyninchusen ppe Heleuelde belehnt.

Meinkenbracht, 1382: Meynenfenbracht d. i. abgezäuntes Gut des Meineke (Jell.).



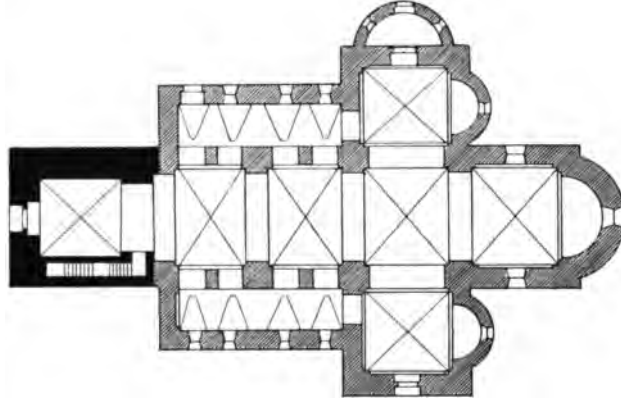
Denkmäler-Verzeichniß der Gemeinde Hellefeld.

I. Dorf Hellefeld.

7 Kilometer südlich von Urnsberg.

Kirche, katholisch, neu.


Thurm der früheren Kirche¹, romanisch,




1 : 400

mit Kreuzgewölbe. Schalllöcher und Eingang rundbogig.


¹ Romanische Pfeiler-Basilika, dreischiffig, zweijochig; Querschiff mit Seitenapsiden; Chor einjochig mit Apsis. Kreuzgewölbe im Mittelschiff, Querschiff und Chor. Einhüftige Tonnen mit Stichklappen in den Seitenschiffen. Die Gurttungen rundbogig, auf rechteckigen Pfeilern und Vorlagen. Die Längsurte des Mittelschiffs auf Zwischenpfeilern. — Otte, Kunstarchäologie, Band II, Seite 206. — Zeitschrift des Vereins für Geschichte und Alterthumskunde Westfalens, Band XXVI, Seite 273 ff.



Schnitte der alten Kirche. 1 : 400. Nach Aufnahme von Hartmann.



Südseite der alten Kirche 1 : 400
nach Hartmann.



Nordostansicht der alten Kirche,
nach alter Photographie im Besitze des Pfarrers
Herrn Schnettler.



Taufbecken,¹ romanisch, von Zinn, mit Bogenstellungen und Köpfen. 60 cm hoch, 71 cm Durchmesser. (Abbildung Tafel 28.)

Monstranz, Renaissance (Barock), von 1722; von Silber, getrieben, theilweise vergoldet. 70 cm hoch.

Weihrauchfaß,² romanisch, von Bronze, viertheilig; vier Giebel mit Köpfen und Erkern. 21 cm hoch. (Abbildung Tafel 28.)

Sungertuch, Renaissance, von Leinen, Netzarbeit. 3,40 m hoch, 3,22 m breit. (Abbildung Seite 73.)

Messgewand, spätgothisch, gemusterter Sammt, bestickt mit Kreuzigungsgruppe. Kreuz baumförmig. 1,12 m hoch, 0,68 m breit. (Abbildung Tafel 29.)

Messgewand, spätgothisch, gemusterter Sammt. Kaselkreuz bestickt mit Gott Vater, zwei Heiligen und Kreuzigungsgruppe. 1,10 m hoch, 0,67 m breit. (Abbildung Tafel 29.)

4 Glocken mit Inschriften:

1. Maria heite ich bei doden besreige ich bei lebendie . . . ic bliscem breke ic m cccc xxx ii (1432) . . . robe milde ich love di. ma. di. (Marienfigur 42 cm hoch.) 1,02 m Durchmesser.
2. santa maria lucaß marcuß mateuß iohanneß bernt so m cccc xxx ii (1432). 0,67 m Durchmesser.

¹ Otte, Kunstarchäologie, Band I, Seite 316.

² Otte, Kunstarchäologie, Band I, Seite 258. — Katalog der Ausstellung, Münster 1879, Nummer 567.

3. santus martinus santa anna . labes haller got mich m cccc xxx ii (1432). 0,62 m Durchmesser.

4. neu.

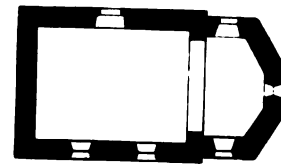


Hungertuch der Kirche zu Hellefeld.

2. Dorf Altenhellefeld.

10 Kilometer südöstlich von Arnberg.

Kapelle, katholisch einschiffig mit 5/6 Chor. Dachreiter. Holzdecke.
Fenster flachbogig; an der Ostseite rundbogig.
Eingang flachbogig.



1 : 400

3. Gut Broich.

(Besitzer: Plafmann.)

8 Kilometer südöstlich von Arnberg.

Kapelle, katholisch, Renaissance, einschiffig mit 3/6 Schluß. Dachreiter. Dreitheiliges Stülpkappengewölbe auf Konsolen. Fenster spitzbogig. Eingang gerade geschlossen.

Messgewand, spätgothisch; Stab bestickt mit Figuren, 15 cm breit.

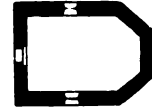


1 : 400

4. Gehöft Frenkhausen.

8 Kilometer südöstlich von Urnsberg.

Kapelle (Besitzer Kost), katholisch, Renaissance, einschiffig mit $3/8$ Schluß. Dachreiter. Holzdecke. Fenster und Eingang rundbogig.



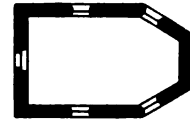
1 : 400

5. Gehöft Linnepe.

10 Kilometer südlich von Urnsberg.

Kapelle, katholisch, Renaissance (Barock), einschiffig mit $3/6$ Schluß. Dachreiter. Holzdecke. Fenster und Eingang rundbogig.

Signur,¹ gothisch, von Holz, verwittert, 54 cm hoch.



1 : 400

6. Dorf Meinkenbracht.

13 Kilometer südöstlich von Urnsberg.

Kapelle, katholisch, Renaissance (Barock), einschiffig mit Apsis. Dachreiter. Holzdecke. Fenster flachbogig, in der Apsis rund. Eingang neu.



1 : 400

7. Dorf Bigbeck.

9 Kilometer südwestlich von Urnsberg.

Kapelle, katholisch, Renaissance (Barock), einschiffig, mit $3/8$ Schluß. Dachreiter. Holzdecke. Fenster flachbogig. Eingang rundbogig.



1 : 400

¹ Dem Provinzial-Museum überlassen.

² Thierkreisymbol, Monat Juli, aus einem Pergament-Manuskript der Schloßbibliothek zu Herdringen. (Siehe S. 90.)



Hellefeld.

Bau- und Kunstschmiedei von Westfalen.



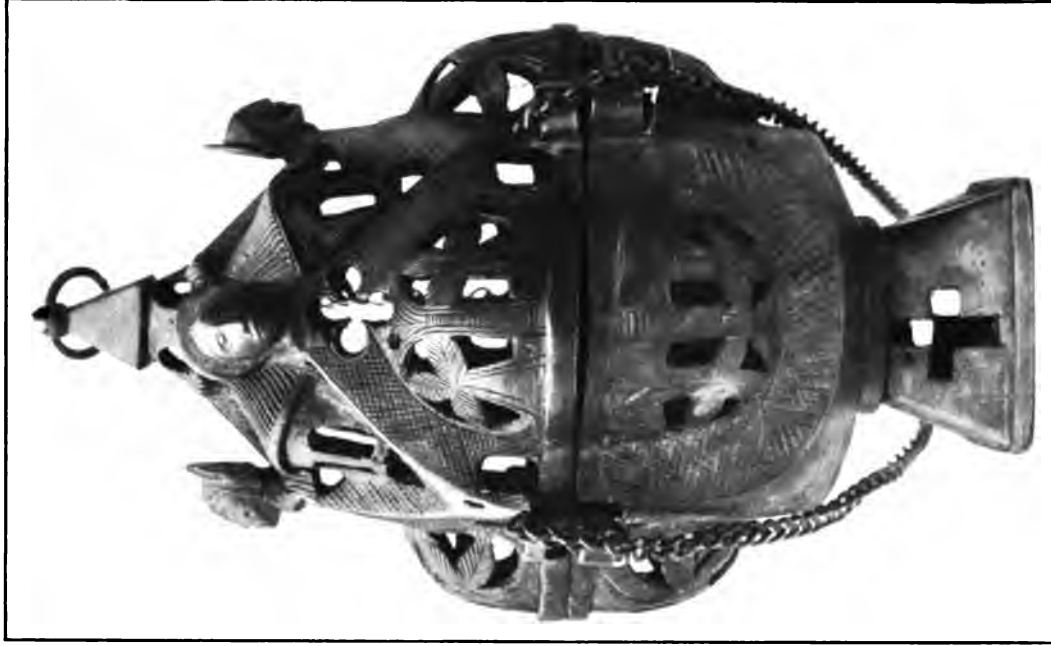
1.

Stüdes von Alpbens Brauermann, Münden.

Kirche:

1. Taufstein; 2. Weihrauchfaß.

Kreis Zornsberg.



2.

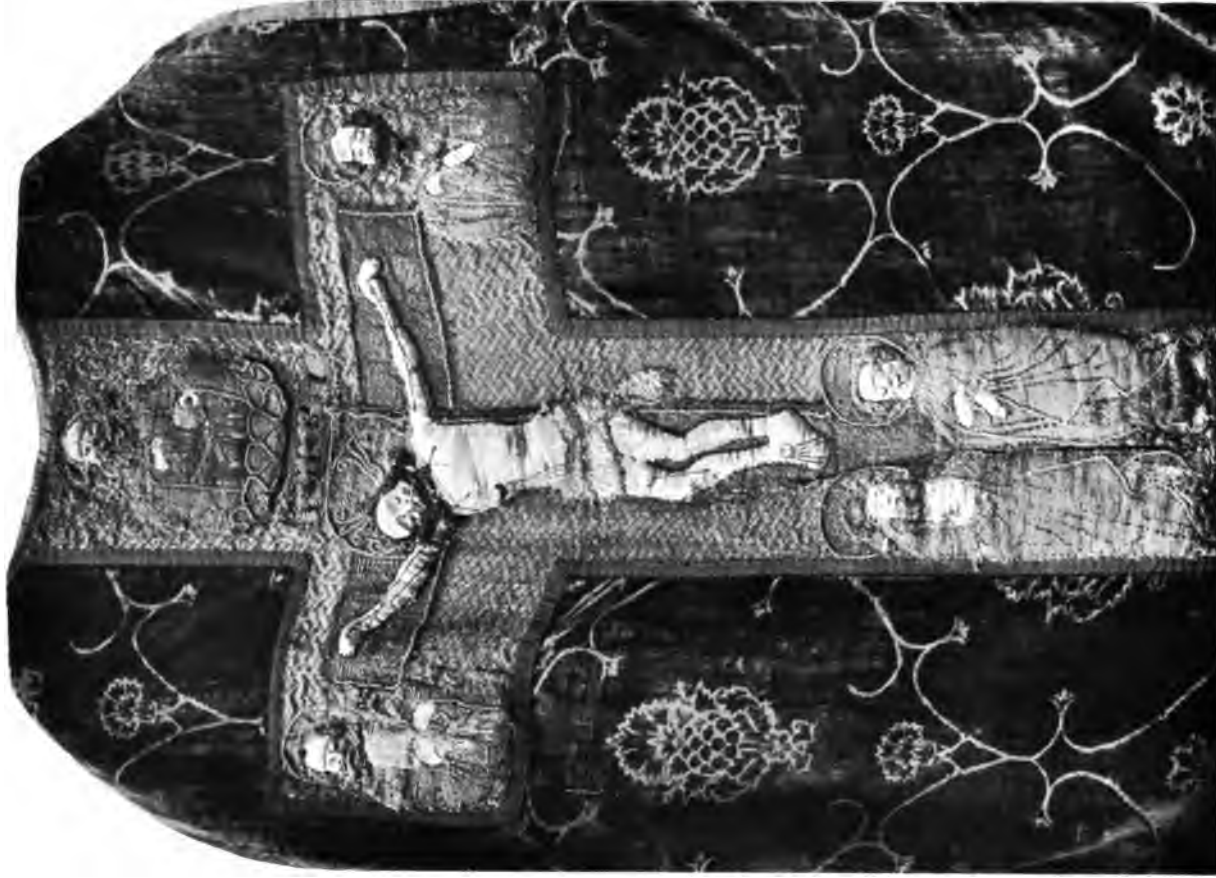
Zufnahmen von Z. Kuboff, 1896/1903.

1
2
3
4

Hellefeld.

Bau- und Kunstdenkmäler von Westfalen.

Kreis Arnberg.



Gleiches von Ziphons Bruchmann, Händgen. 1.

Kirche: 1. und 2. Heßgemänder. 2.

Aufnahmen von A. Kuboff, 1899/1903.



1



Hirschberg

umfaßt nur die alte Stadt, jetzige Landgemeinde Hirschberg (Pfarrkirche ad S. Christoph.; Kapellen ad S. Annam und ad matr. dol.).

Hirschberg gehörte zu Allagen und war 1319 noch nicht selbstständig. Seit 1360 werden Pfarrer genannt. Unterhalb des Ortes lag im Thale der alte Haupthof *Odacker* (d. i. *Eigenacker*), der um das Jahr 1000 unter den Stiftungsgütern des Klosters *Oedingen* genannt wird; um ihn herum lagen mehrere Nebenhöfe. Hier war die älteste Kapelle der Gegend. Bei dieser bildete sich eine Einsiedelei von Frauen, woraus ein Schwesternkloster nach der Regel des hl. Augustinus entstand. 1513 übertrug der Erzbischof die Visitation des Klosters dem Abte von *Grasschaft*, und dieser bewog die Insassen, die Regel des hl. Benedikt anzunehmen. Die Nonnen erwarben ihren Unterhalt durch Handarbeiten und Eröffnung eines Heims zur Ausbildung junger Mädchen in Handarbeiten. Nach Aufhebung des Klosters 1804 wurden die Gebäude bis auf die *Annakapelle*, die noch heute steht, abgebrochen.

Auf dem *Hirsch-* (*Hirz-*, *Hertes-*) berge inmitten des *Lürwaldes* (dieser wird 1368 zuerst *silva de Arnsberg* genannt) hatten die Grafen von *Arnsberg* wohl schon früh eine Burg errichtet, in deren Nähe sich nach und nach die Bauern von *Odacker* ansiedelten, um den Schutz des Grafen zu genießen. 1308 gab *Wilhelm* von *Arnsberg* den Bewohnern des Ortes die Rechte der Stadt *Eversberg*, und 1338 erscheint *Everhard* von *Andapen* (= *Umpen*) bei *Soest*, als Burgmann des Grafen *Gottfried IV.* auf dem Schlosse, das er ständig bewohnen sollte. Im Widerspruch hiermit berichten zwei Urkunden von 1340, daß Graf *Gottfried IV.* erst damals Burg und Stadt *Hirschberg* angelegt habe — weshalb dies Jahr in der Regel als Gründungsjahr angegeben wird. Es unterliegt aber keinem Zweifel, daß hier nichts als eine Fiktion vorliegt, um den Erzbischof als denjenigen erscheinen zu lassen, der als Herzog über die Anlagen von Befestigungen zu entscheiden hatte. 1369 kamen „*burch ind stat zume*

¹ H und ² Kalenderzeichen, Monat Oktober, aus Pergament-Manuskripten der Schloßbibliothek zu Herdringen. (Siehe Seite 90.)

Hertesberge" in den Besitz des Erzstiftes Köln. Die Burg wurde von einem Burgmann bewohnt, der gegen eine Geldentschädigung für ihre Instandhaltung und Vertheidigung zu sorgen hatte; außer ihm waren noch eine Reihe von auswärtigen Rittern zu deren Schutze berufen. Aus der weiteren Geschichte von Hirschberg heben wir nur einiges heraus.

Mit dem jagdfrohen Kurfürsten Ernst von Bayern begannen für das Waldstädtchen Tage des Glanzes. Mehrmals finden wir ihn hier in der Umgebung der „Jungfer Gertrud“, und der kurfürstliche Rath Caspar von Fürstenberg notirt einmal, daß er daselbst „ein voll und toll Wesen“ gefunden habe. Max Friedrich ließ in den Jahren 1662–68 durch den Baumeister frater Conitius ein neues Schloß aufführen „im Quadrat mit vier Thürmen, welches dem Churf. Schloß Arnssberg an Förmlichkeit und Anlage nicht viel nachgeben dürfte“. Dieses neue Jagdhaus wurde am fleißigsten von dem Kurfürsten Clemens August bezogen, der 1753 das Hirschberger Thor herstellen ließ. Ein Gemälde aus jener Zeit zeigt den Fürsten heimkehrend aus der Syringer Jagd mit reicher Beute. In der hessischen Zeit wurde das zerfallende Schloß auf Abbruch verkauft; nur ein Flügel zur Beherbergung eines Försters blieb bestehen, er ist noch heute der einzige Rest verschwundener Herrlichkeit.

Während der großen Fehden und Kriege des 15., 17. und 18. Jahrhunderts waren die Schicksale Hirschbergs ganz ähnliche wie die der benachbarten Mönhestädte.

Geschichte des Klosters Odacker, von Seibert, Blätter 3. n. K. W. 1864. Hirschberg, von K. Féaux de Croiroz, Sauerl. Gebirgsbote, Jahrgang II (mit Zusätzen in Hettler, Westf. Geschichtsblätter II, 1).



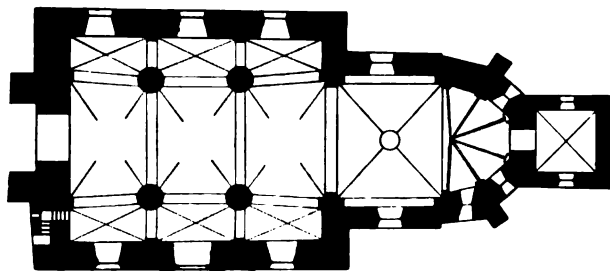
Siegel der Stadt Hirschberg, von 1442. Im Stadtarchiv zu Soest, D. 27. Umschrift: S. opidi in hertesbergh.
(Vergleiche: Westfälische Siegel, Heft II, Abtheilung 2, Tafel 91, Nummer 8.)

Denkmäler-Verzeichnis der Gemeinde Hirschberg.

Stadt Hirschberg.

17 Kilometer östlich von Arnberg.

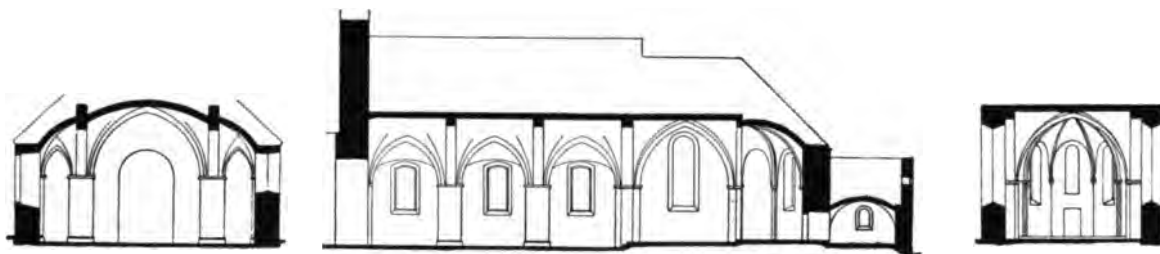
a) Kirche, katholisch, Uebergang, Renaissance (Barock),



1 : 400

dreischiffig, dreijochig. Chor einjochig, mit $5/10$ Schluß (Barock). Westthurm neu. Sakristei an der Ostseite (Barock). Strebepfeiler am Chorschluß neu.

Kreuzgewölbe, im Mittelschiff kuppelartig, in den Seitenschiffen neu², zwischen spitzbogigen Gurtungen, Wandblenden im Chor; auf Säulen und Wandpfeilern; an der Ostwand des Chorschlusses Konsolen. Chorgewölbe mit Stuck.



Schnitte des früheren Zustandes nach Aufnahme von Hartmann.

1 : 400

Fenster erweitert. Portal an der Südseite (Barock) gerade geschlossen, mit Pfeilereinfassung, Verdachung und Chronogramm von 1708.

3 Glocken mit Inschriften:

1. sante chrisstoffel ein hovet her duffer keirchen gadt $\bar{\bar{m}}$ gelabet to ewicheit. anno domini m v c x l v i i (1547) iochheim trost. 0,87 m Durchmesser.
2. und 3. neu.

¹ Die Gurtungen sind spitzbogig.

² früher einhüftige Tonnen mit Stiehfappen.



Südostansicht der Kirche.

b) **Kapelle (Obacker)**, katholisch, Renaissance (Barock), einschiffig mit Apsis; Kreuzgewölbe. Fenster rundbogig.



c) **Schloß**, Grundmauer-Reste.

1 : 400

Einfahrtschor,¹ Renaissance (Kokoko), von 1755. Zwei Seiteneingänge mit Wappen und Jagdgruppen. (Abbildungen Tafel 13 und 31.)

d) **Pfarrhaus**, Renaissance, 18. Jahrhundert, Fachwerk. Portal, flach geschnitzt, mit Blumen, Monogrammen und Inschriften. (Abbildung Tafel 31.)

¹ Nach Urnsberg versetzt. (Vergleiche Seite 42.)



Kalenderzeichen, Monat September, aus einem Pergament-Manuskript der Schloßbibliothek zu Herdringen. (Siehe Seite 90.)



1.



Clés von Alphons Brudmann, München.

2.

Aufnahmen von H. Kuborff, 1903.

Kirche: Innenansichten, 1. nach Osten; 2. nach Westen.

1

Hirschberg.

Bau- und Kunstdenkmäler von Weiffalen.




1.
Bildes von Aliphons Brudmann, Illändern.

Kreis Zlirnsberg.




2.
Aufnahmen von A. Saboff, 1903.



3.

1. und 2. Schloßthor; 3. Pfarrhaus-Einfahrt.





H ü s t e n .

In Hüsten Pfarrkirche ad S. Petrum. Apost. Auswärtiger Bezirk Müschede (Kapelle ad S. Hub.), Weniglohe (Kap. ad S. Francisc. Xav.), Herdringen (Schloßkapelle ad S. Hubertum, Dorfkapelle ad SS. Ant. et Vitum), Bruchhausen (Kap. ad SS. Magdalenam et Luciam [Rodentelgen]), Wicheln, Bönkhausen, Habbel, Bachum, Mosfelde, Niedereimer, Reigern u. s. w.

Die Pfarre Hüsten (Hüsten = Hausen) ist nach der Tradition die älteste der Gegend und Mutterkirche der Pfarreien Urnsberg, Neheim, Dohwinkel. Schon im Jahre 802 wird die villa Hustanne (Hustene) an der Ruhr erwähnt. Bruniko hatte den Bosoko ermordet; dem Vater des Gemordeten, Thankgrim, wurden in einem offenen Thinge die Güter des Mörders als Wehrgeld zugesprochen. Dieser übergab sie jedoch mit Einwilligung seiner Söhne dem h. Ludgerus, der damals im Ruhrthale das Evangelium predigte. Vielleicht hat dieser aus den so gewonnenen Mitteln die Pfarrkirche gegründet, zum wenigsten aber wohl eine Taufkapelle oder ein Bethaus. 1179 wird die Pfarrei zuerst urkundlich erwähnt. Damals gehörte die Kirche zum Archidiaconate des Dompropstes und zum Dekanate des Propstes von S. Severin in Köln.² Das Patronatsrecht hatten die Edlen von Ardey; diese übertrugen es dem Kloster Scheda, dessen Schutzvögte sie waren. 1290 übergaben Graf Eberhard von der Mark und seine Gemahlin Jrmengard ius patronatus et proprietatem ecclesiae in Hustene dem Grafen von Urnsberg — das Bindeglied fehlt —. Der letzte Graf übertrug seine Rechte 1363 auf das Kloster Wedinghausen. Die zu Pfarrern berufenen Klosterbrüder behielten ihr Amt gewöhnlich bis zu ihrem Tode bei; es stand ihnen aber frei, ins Kloster zurückzukehren. Ihr Stimmrecht im Kapitel blieb ihnen. Die Pfarrei ist jetzt freier bischöflicher Kollation.

Die alte Pfarrkirche ist 1863 bis auf den Thurm abgebrochen; die neue 1866 eingeweiht.

Ein sehr eigenartiges Bild von mittelalterlicher Gemeindeentwicklung bietet die Geschichte der Freiheit Hüsten. Das Dorf, ehemals ohne Frage die bedeutendste Ansiedlung im Kreise, bestand aus

¹ H und ² Thierkreisymbol, Monat Juni, aus Pergament-Manuskripten der Schloßbibliothek zu Herdringen. (Siehe Seite 90.)

³ Bei der großen Ausdehnung der Diöcesen waren überall zur Unterstützung und Vertretung des Bischofs Archidiacone bestimmt. Diese hielten sich wieder Stellvertreter (decani). Diese Aemter waren mit bestimmten Prälaturen, insbesondere mit den Würden des Domstifts verbunden.

einer großen Zahl von Höfen, deren Spuren sich weit zurückverfolgen lassen. Gegenüber am anderen Ruhrufer lag noch ein Dorf, das jetzt verschwundene Lüttelebruchhausen, das ebenfalls aus mehreren großen Höfen bestand. Unter den Höfen von Hüsten beanspruchen Interesse:

1. Der Wedemhof, d. i. Widmungshof, das Pfarrgut.

2. der Kuhvogtshof, wo vordem der „Kuhvogt“ wohnte, der die 80 Herrenkühe für den gräflichen Haushalt in Arnsberg beizutreiben hatte. Dieser Hof bildete den Grundstock für das spätere „adelige Haus Hüsten“, das zuerst im 14. Jahrhundert als Sitz der Familie Schade unter den Rittergütern erscheint und später, nach häufigem Besitzwechsel, in das fürstenbergische Eigenthum überging. Unter den Bewohnern dieses Hauses hat sich von der Berswordt durch sein (von von Steinen herausgegebenes) „Westfälisches adliches Stammbuch“ einen Namen gemacht. Das Haus ist heute Kaplaneiwohnung.

3. Die alte curtis Hüsten, historisch am merkwürdigsten. Ihr Besitzer war in den ältesten Zeiten Richter im Dorfe und Holzgraf in der Hüstener Mark, deren Genossen in Hüsten, Lüttelebruchhausen und Bruchhausen wohnten. Nachdem die freien Hofesbesitzer durch die Zeitumstände gezwungen waren, sich und ihre Güter einem mächtigen Schutzherrn aufzutragen, gelangten die Edlen von Urdey zur Schutz- und Schirmherrschaft in Hüsten. Der alte Haupthofbesitzer wurde nun Villicus des Schutzherrn und übte fortan in dessen Namen sein Amt als Bauernrichter und Holzgraf aus. Späterhin ging das Eigenthum der curtis in die Hände der Grafen von Arnsberg über. Damals (1354) war der Hof jedoch schon parzellirt, und zwar hatten 18 Zeitpächter die Hofesparzellen in Besitz. Diese Pächter wurden am 25. Februar 1360 vom Grafen Gottfried IV. aus ihrem Hofhörigkeitsverhältniß befreit und „zu Hüsten“ (nicht aus Hüsten) „eine Freiheit gemaket, gesaatet und gestediget“ mit Arnsberger Recht. Im Verlaufe der Zeit erst wurden die übrigen Höfe, soweit sie nicht dem Pfarrgut oder dem Hause Hüsten einverleibt wurden, in die Freiheit aufgenommen.

Das alte freigericht Hüsten umfaßte Hüsten, Bruchhausen, Ober- und Niedereimer, Müschede, Herdringen und Weniglohe.

Seiffenschmidt, Nachrichten über die Freiheit Hüsten (Blätter 3. n. K. W. 1869).

Herdringen, d. i. Haus des Herding, in den alten Urkunden häufig genannt (1202: Hertheringen; nach Seibertz identisch mit Hetrungun und Hatrungun in pago Westfalon — Corveyer Traditionen —), mit einer eigenen Mark; jetzt bekannt durch das Schloß der Grafen von fürstenberg-Herdringen.

Die familie von fürstenberg gehört zu den ältesten und angesehensten Adelsgeschlechtern Westfalens; ihre Wiege stand auf dem fürstenberge oder Dorstenberge oberhalb Neheim. Dort hat ursprünglich — wie die neuesten Ausgrabungen erwiesen haben — eine sehr bedeutende Burg aus der Karolingerzeit gestanden, wohl die mächtigste auf der ganzen Ruhrlinie.¹

Nachdem „Friedrich Edler Herr auf fürstenberg“ auf Seiten des geächteten Heinrich des Löwen gegen Erzbischof Philipp von Köln unglücklich gekämpft und seine Burg zerstört wurde, verlor er einen Theil seiner Güter und Rechte. 1264 erscheinen die fürstenberge als Lehensträger der Erzbischöfe von Köln. Verschiedene Male — so 1311 von den Grafen von der Mark und zuletzt 1344 — wurde ihre Burg wiederum zerstört und scheint dann nicht wieder aufgebaut worden zu sein. Heute sind daselbst nur noch die mächtigen Wälle und die später erneuerte Burgkapelle zu sehen. Nicht weit davon erbaute die familie nun die „Burg Waterlappe“ und erwarb mit der Zeit manch anderes Schloß im Sauerlande, so

¹ Nach Mittheilung der gräflichen familie ließ sich dort im 11. Jahrhundert Theodorich, ein Sohn des Grafen von Oldenburg nieder, und erbaute die „Oldenburg“. Er ist, aller Wahrscheinlichkeit nach, der Stammvater der familie fürstenberg, welche noch heute das Oldenburger Wappen führt; für diese Annahme spricht auch der Umstand, daß die familie früher hoheitliche Lehenrechte und unumschränkte Jagdgerechtigkeiten inne hatte. Ludorff.

die reichsunmittelbare Herrschaft Schnellenberg, Bilstein, Adolphsburg und Herdringen.¹ Das jedesmalige Familienhaupt ist Erbtrochseß im Herzogthum Westfalen und Erbdroste der Aemter Bilstein, Waldenburg und Fredeburg. 1660 erhob Kaiser Leopold die Familie in den Reichsfreiherrnstand. 1843 erhielt der jedesmalige Besitzer die preussische Grafenwürde, womit 1855 der erbliche Sitz im Herrenhause verbunden wurde.

Unter den vielen verdienten Männern, welche die Familie ihrem Heimathlande geschenkt, sind besonders zu erwähnen der Landdroste Caspar († 1618), welcher sich in den Truchsessianischen Wirren große Verdienste um Kaiser und Reich erwarb, ebenso sein Sohn Friedrich. Ferner sind berühmt Caspars Bruder, der Fürstbischof Dietrich (Theodor) von Paderborn († 1618), Begründer vieler Klöster und Bildungsanstalten; Fürstbischof Ferdinand, der Verfasser der Monumenta Paderbornensia († 1683); als Staatsmann und Reformator des Schulwesens leuchtete hervor der Staatsminister Frhr. Franz von Fürstenberg († 1810); durch wissenschaftliches Interesse endlich die Begründer der großen Bibliothek auf der Adolphsburg, die Freiherren Christian († 1755) und Clemens († 1791).

Das Geschlecht blüht heute in zwei Linien, der älteren zu Herdringen, der jüngeren zu Stammheim a. Rh.

Müschede, früher Musche (1231), im Musche = Sumpfe, Moore (davon Müffenberg); die Endung -ede durch falsche Analogie (Anlehnung an die häufige Endung =schede), Mittelpunkt einer Mark mit 17 Beernten und vordem Sitz eines Ministerialen. Die alte Hubertuskapelle besaß einen Hubertusschlüssel, mit dem Bisse tollwüthiger Hunde ausgebrannt wurden. In die Bruderschaft dieses Heiligen ließen sich auch viele Auswärtige, Adlige, Geistliche, Bürgermeister und Bürgermeisterinnen aufnehmen — letztere wohl aus Besorgniß für den jagdfrohen Gemahl. Es besteht ein „Verzeichniß derer, so aus der uhralten Bruderschaft des Heiligen Humperti gottseelich von Anno 1450 bis hiehin verstorben“. Am feste des Patrons wurde in der Kapelle ein Levitenamt und am folgenden Tage ein Seelenamt für die verstorbenen Mitglieder der Bruderschaft gehalten. Nach der Messe gab es ein fröhliches Gelage, und ein Menuett, das man durch das Dorf ziehend tanzte, machte den Beschluß der feier. Das war der sog. Pfeffertanz von Müschede. Mit dem Jahre 1826 trat das Schützenfest an die Stelle des festes der Bruderschaft, die damals erlosch.

Seiffenschmidt, die Hubertus-Bruderschaft und der Pfeffertanz zu Müschede. (Blätter 3. n. K. W. 1871.)

Wicheln gehört zu den ältesten Siedelungen der Umgebung und hat eine merkwürdige Geschichte. Es war ursprünglich ein Dorf (villa) mit einem Haupthofe (curia, curtis) und mehreren Nebenhöfen (mansii). Die ältesten Eigenthümer waren die Grafen von Westfalen (Vorfahren der Urnsberger Grafen). Von diesen kam der Hof durch Erbtheilung an die Grafen von Nordheim. Um das Jahr 1000 vertauschte die Gräfin Gertrud von Braunschweig den Herrensitz gegen die Villa Walkenried am Harz an die kölnische Kirche. Die Erzbischöfe belehnten nun die Edlen von Urdei damit, die eines Stammes mit den Rüdenbergern, den Erbauern der Alten Burg, sind. Diese nahmen zunächst ihren Wohnsitz auf Wicheln, gaben das Gut aber schon bald denen „von Wicheln“ in Austerlehen. Im 15. Jahrhundert starben die von Wicheln in männlicher Linie aus, und das Gut ging durch Heirath zunächst an die von Binolen, dann an die von Thülen über, die Drosten auf Hachen waren. Um 1580 gelangte W. durch Heirath an die von Ledebur, die auch Reigern bei Hachen erwarben. Nach dem Tode des Joh. Willh. Ledebur verkaufte die Wittve den umfangreichen Besitz (262 köln. Morgen Feld und Wiese, 514 Morgen Wald) für 40000 Thaler an den Kurfürsten Clemens August (12. September 1726), und es erlosch so durch Konsolidation die Lehneigenschaft des Gutes. Die hessische Regierung verkaufte

¹ 1618 erhielt Friedrich von Fürstenberg von seinem Vetter Theodor, dem Fürstbischof, Haus und Gut Herdringen geschenkt, das dieser von einer Erbtöchter der Familie von Hanzleden gekauft hatte. Den Hauptbestandtheil dieses Anwesens bildete der zur alten, längst verfallenen Kettelburg gehörende Besitz, wo ehemals die rühmlich bekannten von Ketteler (1407 Dietrich v. K., Droste in Urnsberg) gewohnt hatten. Vor ihnen war die Burg durch Erbfolge an die von Hanzleden in Körtinghausen gekommen. Aus dem Geschlechte der Ketteler stammte Godard de Ketteler, letzter Heermeister in Livland (1561).

das Gut nach Abtrennung einer Waldparzelle und der Markengerechtfame an U. Vernholz. Seitdem ist es in Privatbesitz geblieben. — Mit dem Gute waren ehemals verbunden der dritte Theil der Müscheder Mark und die obersten Gerechtfame in dieser Mark, nämlich das Forstamt oder die Schutzherrschaft und das Holzgrafenamt. Der Besitzer führte daher den Vorsitz auf dem Holdding, das alljährlich auf „lütffen“ Fastnacht abgehalten wurde; er verkündete und vollzog die von den Markgenossen gefassten Beschlüsse und bezog die gegen die Frevler festgesetzten Geldbußen. Das Recht zur besonderen Obtrift der Gutschweine in die Mast (sog. Troigschweine) wurde den Besitzern eine Zeit lang strittig gemacht, und es kam einmal sogar zu Thätlichkeiten derart, daß ein Ledebur und mehrere kurfürstliche Jäger todt auf dem Platze blieben. Das Holzrichteramt versahen die von Wicheln auch in der Hüstener, Herdringer und Niedereimer Mark. (Nach Seiffenschmidt, Blätter 3. n. K. Westf. 1867, S. 45 ff.)

Weniglohe (1204: Wenenclo) d. i. Wald des Wening, wird schon in alten Urkunden als Dorf (villa) bezeichnet. In der Nähe lag das ausgegangene Dorf Leifgodinchusen mit Ritterstiz.

Das herrlich gelegene Gut Reigern, von dem jetzt nur noch eine verfallene Kapelle und ein altes Hofgebäude stehen, sieht auf eine alte Geschichte zurück. Es gehörte zunächst über 200 Jahre der Familie Reigern (Reddere), ging 1407 in den Besitz derer von Wrede über, 1688 an die von Ledebur auf Wicheln, 1746 an die von Fürstenberg. Ursprünglich war es ein Dorf, bestehend aus 1 Haupt-, 2 Nebenhöfen und 5 Kotten.

Bruchhausen (1210: Brothusen), Dorf und Sitz eines Ministerialen, später Rittergut (Sitz der Familie von Eifel). Beachtenswerth ist ihres hohen Alters und Schmuckes wegen die Wallfahrtskapelle zu den Rodentelgen, d. i. zu den gerodeten Telgen (Jungeichen), von der eine Inschrift hinter dem Hochaltar meldet: „Anno 1464 ist de van Waters wegen abgeflossene Capelle to der Rodentelgen durch guder lüde hülpe weder gestimmt“. Sie scheint von dem Pfarrer zu Hüsten, Johann von Grevenstein aus Soest, zur Sühne der von seinen Landsleuten während der Soester Fehde seiner Pfarre zugefügten Unbilden gestiftet zu sein. Bei Ruhrepidemien („Kothem Weh“) und zum Erflehen günstiger Witterung wallfahrte man zu ihr. Mehrere Motivbilder stammen aus der epidemienreichen Zeit des Dreißigjährigen Krieges. In einem alten, um 1750 gedruckten Urnsberger Gesangbuche finden sich besondere Lieder zur Erflehung gedeihlicher Witterung, „zu gebrauchen bei der Kapelle zu roden Telgen“. Die Hauptfeste der Kapelle wurden vordem von ihren Vormündern und der Geistlichkeit von Hüsten durch Festmahle begangen. Neben der Kapelle stand eine Klausel, deren schon 1484 Erwähnung geschieht und die 1878 abgebrochen ist. Dem Klausner war gestattet, zu seinem Unterhalt in jeweilig bestimmten Gemeinden einen Korn-, Saat-, Butter- und Fleischtermin zu halten. Die Sage läßt den ersten Klausner einen reuigen Sünder sein, der zur Anlage der Kapelle die „Telgen gerodet“ oder „rot“ geweint habe.

Tücking, Blätter 3. n. K. W. 1877, S. 10 ff.

P. Sömer, Hagerörschen, S. 163.

Habbel, sehr altes Gut; 1203 hauebole = Topfhügel? 1264 Schulte von Habbeln.

Niedereimer (Embere, Imbere = Einbar, Eimer — von der Wasserfülle der Gegend?) 1191 zuerst erwähnt, erhebliches Dorf und Markgenossenschaft, bekannt durch die „dicke Eiche“, die etwa so alt ist wie die älteste urkundliche Erwähnung des Ortes.



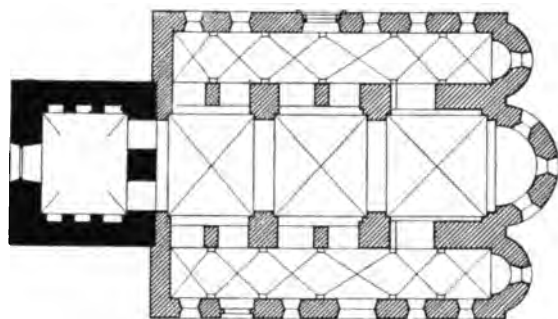
Denkmäler-Verzeichniß der Gemeinde Hüsten.

1. Freiheit Hüsten.

6 Kilometer nordwestlich von Arnberg.

Kirche, katholisch, neu.


Thurm der früheren Kirche¹ romanisch, in den oberen Geschossen erneuert,



1 : 400

mit zwei rundbogigen Öffnungen nach der Kirche und je drei rundbogigen Nischen in der Nord- und Südwand. Kuppelartiges Kreuzgewölbe. Eingang neu.

¹ 1863 abgebrochen. Romanische Pfeiler-Basilika, dreischiffig, zweijochig. Chor einjochig mit Apsis. Die Seitenschiffe als Seitenschöre verlängert mit Seitenapsiden. Kreuzgewölbe im Mittelschiff und Chor. Sticlappengewölbe in den Seitenschiffen und Seitenschören. Die Stütungen auf rechteckigen Pfeilern. Die Längsgurte des Mittelschiffs auf Zwischenpfeilern. Das Thurmportal mit Ecksäulen und Tympanon. (Abbildung, nach Lübke, nebenstehend.) — Lübke, Westfalen, S. 92, Tafel III und IV. — Loz, Deutschland, S. 309. — Otte, Kunstarchäologie, Band II, S. 200 und 206. — Otte, Romanische Baukunst, S. 584.



2. Dorf Bruchhausen.

4 Kilometer nordwestlich von Arnsberg.

Kapelle, mit Mauerresten einer älteren Anlage, neu.

Kreuz, romanisch, von Holz. Arme fast wagerecht. Füße nebeneinander auf Pfost. Leidentuch lang.

Krone neu. 85 cm hoch, 78 cm breit. (Abbildung nachstehend.)

Barbara, spätgotisch, von Holz, 88 cm hoch. (Abbildung nachstehend.)




3. Dorf Herdringen.

7 Kilometer nordwestlich von Arnsberg.

a) **Kirche**, katholisch, neu.

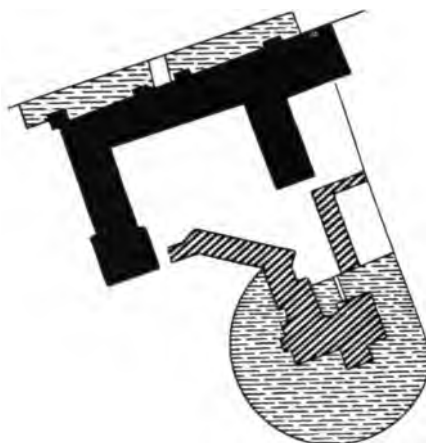
Antonius, gotisch, von Holz, 82 cm hoch.

b) **Schloß** (Besitzer: Graf von Fürstenberg=Herdringen.) Hauptgebäude neu.



Ledertapete (Schloß Adolphsburg),
feld 58/75 cm groß.

Nebengebäude, Renaissance (Barock);



1 : 2500

im nördlichen Flügel Einfahrt; beiderseits rund-
bogige Portale, mit Pfeilereinfassung, Giebelbe-
krönung und Wappen. (Abbildungen Tafel 32.)

Im unteren Geschoße des Hauptgebäudes:
Stuckdecken, Wandgetäfel, Thüren und Ledertapeten
der verlassenen Schlösser Adolphsburg¹ und
Schnellenberg² wieder verwendet. (Abbildungen
nachstehend, Tafel 33 und in Vignetten.)

¹ und ² Vergl. Ludorff, Bau- und Kunstdenkmäler des Kreises Olpe, S. 26—28, 82, 83, Tafel 15 und 38.



Wandgetäfel von Schloß Schnellenberg.



Stuckdecke (Schloß Schnellenberg).

Tisch, Renaissance (Barock), geschnitzt; 1,20 m lang, 0,90 m breit, 0,80 m hoch. (Abbildung nachstehend.)



8 Füllungen, spätgothisch; in der Rücklehne einer neuen Bank; geschnitzt mit Ornamenten und Köpfen je 25 cm breit, 34 und 37 cm hoch. (Abbildung Tafel 54.)

6 Füllungen, Frührenaissance, in neuem Stollenschrank, geschnitzt mit Ornamenten, Köpfen und Jahreszahl 1545. 1,29 m lang, 1,50 m hoch. (Abbildung Tafel 54.)

Eisenhoit'sches Silberwerk¹

(von Meister Anton Eisenhoit, Kupferstecher und Goldarbeiter aus Warburg. † 1603. Auf Bestellung der Brüder Kaspar und Dietrich (Theodor) von Fürstenberg für die Schloßkapelle auf dem Schnellenberge angefertigt) bestehend aus:

1. Altarkreuz,² gothisch und Renaissance, von Silber, vergoldet, getrieben. Fuß breitgeformter Vierpaß mit vier Darstellungen der Schöpfung und des Sündenfalls. Schaft sechs-eckig. Knauf mit Maßwerk und sechs Köpfen. Endigung



Innerer Boden des Weihwasserkessels. (Seite 88.)

des Schaftes mit sechs Nischen, Streben, Fialen, Maßwerk, Figurengruppen und Medaille Theodor von Fürstenbergs. Kreuzendigungen mit Evangelistensymbolen in Vierpässen. Kreuz und Endigungen mit Kammverzierung. Inschrift am fuße: Theodorus a Fuerstenbergh dei et apostolicae sedis gratia electus et confirm . eccliae paderbor . episcopus sacri rom . imperii princeps . 1589. 68 cm hoch, 35 cm breit. (Abbildungen Tafel 55, 56 und in Dignetten Seite 68 und 92.)

¹ Lessing, Anton Eisenhoit, mit Abbildungen. — Bonner Jahrbücher 1879, S. 137 ff; 1880, S. 115 ff. — Organ für christliche Kunst 1868, S. 82, mit Abbildung.

² Katalog der Ausstellung Münster 1879, Nummer 492. — Vergl. Eudorff, Bau- und Kunstdenkmäler des Kreises Soest, S. 107, Tafel 62 und 63.



2. **Kelch**,¹ Renaissance, von Silber, vergoldet, getrieben. Fuß Sechspfaß mit Medaillondarstellungen der Vorbilder Christi und Figuren. Knauf sechstheilig mit Nischen und Figuren. Inschrift: Antonius Eisenhoit aus warburg 1588. 25 cm hoch. (Abbildung Tafel 35.)
5. **Weihwasserfessel**,² Renaissance, von Silber, getrieben; cylindrisch, mit vier Darstellungen auf der Außenfläche: Taufe Christi, Christus und die Samariterin, Christus und Petrus auf dem Meere, Philippus und der Kämmerer. Auf der inneren Bodenfläche: Durchgang durchs rothe Meer. Inschrift am Henkel: Eisenhoit warburgensis fecit. 16 cm hoch, 26 cm Durchmesser. Zugehöriges Aspergill: Stiel mit Figuren. Kugelbehälter mit Rosetten. 37 cm lang. (Abbildungen Tafel 37 und Seite 87.)
4. **Weihrauchfaß**,³ gothisch, von Silber, gegossen. Fuß Sechspfaß.

paß. Becken rund. Deckel sechsseitig mit Maßwerkfenstern, Nischen, Strebebögen und Thurmhelm. 25 cm hoch. (Abbildung vorstehend.)

5. **Buchdeckel**,⁴ eines römischen Pontificale, Renaissance, von Silberblech, getrieben, auf Holz. Vorderseite: Aaron und goldenes Kalb, vier Kirchenväter, fürstenbergisches Wappen und Engelfiguren. Rückseite: Donator mit Madonna, vier Evangelisten, Puttengruppe und allegorische Figuren der Lippe und Diemel. Rücken von Silberdrähten. 39 cm hoch, 26 cm breit. (Abbildungen Tafel 39.)



¹ Katalog der Ausstellung Münster 1879, Nummer 834.
² Katalog der Ausstellung Münster 1879, Nummer 591.
³ Katalog der Ausstellung Münster 1879, Nummer 569.
⁴ Katalog der Ausstellung Münster 1879, Nummer 812.

6. **Buchdeckel**,¹ eines Kölner Missale, Renaissance von Silberblech, getrieben, auf Holz. Vorderseite: Osterlamm und Allegorien des Frühlings und Sommers. Rückseite: Abendmahl und Allegorien des Herbstes und Winters. Rücken von Silberdrähten. 33 cm hoch, 24 cm breit. (Abbildungen Tafel 59.)

Kelch,² Renaissance, von 1604,

(laut den vorhandenen Tagebüchern Kaspar von Fürstenbergs auf dessen Bestellung von Eisenhoit entworfen und begonnen, nach dessen Tode (1603) von seinem Schüler Otto Meier von Eichtenau vollendet) von Silber, vergoldet, getrieben. Kuppe und Patene von Gold. Fuß Vierpaß mit Medaillondarstellungen, Doppelwappen fürstenberg-Spiegel, vier Knöpfen und vier Engelfköpfen. Knauf rund mit vier Knöpfen. 19 cm hoch. (Abbildung Tafel 58.)

Traubenpokal, Renaissance, von Silber, vergoldet, getrieben. Fuß rund. Schaft Baumstamm. 28 cm hoch. (Abbildung Tafel 58.)

2 **Becher**, Renaissance (Barock), von Silber, vergoldet, getrieben, mit Blattwerk und Blumen. Kugelfüße. 22 cm hoch. (Abbildung Tafel 58.)



Teller für Messkännchen, Renaissance (Barock), von Silber, getrieben, oval,

Rand mit Blattwerk und Blumen. 28/21 cm groß. (Abbildung Tafel 58.)

Kasel,³ gotisch, von Seide. Kreuz von früheren Pluvialstäben mit gestickten Heiligenfiguren unter Baldachinen. 15 cm breit. (Abbildung vorstehend.) Vorderstab von Goldstoff mit farbigem Rankenwerk. 11 cm breit.

Kasel,⁴ gotisch, von Sammet mit Granatapfelmuster. Gabelkreuz gestickt, mit Christus, Madonna Selbdritt, Bischofsfigur und Elisabeth. 15 cm breit. Vorderstab aus Goldstoff mit eingewebten farbigen Bändern und Ornamenten. 6 cm breit. (Abbildung Seite 88.)

Tafelgemälde, 1. gotisch (altniederländischer Meister um 1470). Darstellung einer Legende, Vermählung der h. Godeberta mit Christus, in

¹ Katalog der Ausstellung Münster 1879, Nummer 811.

² Vergl. Zeitschrift für christliche Kunst 1888, S. 378.

³ Katalog der Ausstellung Münster 1879, Nummer 1686.

⁴ Katalog der Ausstellung Münster 1879, Nummer 1693.



der Gestalt eines Prinzen. Spätere (?) Aufschrift: S^s henricus 2^s imperator . S^a Kunegundis imperatrix. 41 cm breit, 70 cm hoch. (Abbildung Tafel 40.)

2. Spätgotisch (Meister des Cappener Altars). Sendung des heiligen Geistes. 70 cm breit, 97 cm hoch. (Abbildung Tafel 41.)

3. Frührenaissance (nach dem Meister des Todes Mariä). Die heilige Familie. 70 cm breit, 85 cm hoch. (Abbildung Tafel 41.)

4. Renaissance (Meister Jakob von Amsterdam — um 1510). Zwei Männer. 24 cm breit, 81 cm hoch. (Abbildung Seite 89.)

5., 6. und 7. Renaissance (Meister Jakob von Utrecht, 1522 und 1528). Porträts. 30 und 32 cm breit, 42 und 44 cm hoch. (Abbildungen Tafel 42.)

8. Renaissance (von Scorel, 1527). Porträt. 29 cm breit, 37 cm hoch. (Abbildung Tafel 42.)

9. und 10. Renaissance (Herri met de Bles, um 1530). Familiengruppen. Je 30 cm breit, 74 cm hoch. (Abbildungen Tafel 40.)

11. Renaissance (Meister der weiblichen Halbfiguren). Madonna. 34 cm breit, 44 cm hoch. (Abbildung Tafel 43.)

12. Renaissance (Ludger tom Ring, um 1540). Porträt, Flötenspieler. 25 cm breit, 31 cm hoch. (Abbildung Tafel 42.)

Reiche Sammlung späterer Gemälde.

Bibliothek.⁵ Handschriften auf Pergament und Papier, mit reichen Miniaturen und Initialen. Inkunabeldrucke.

Insbesondere: 1. Psalterium, gotisch (Nordfrankreich), Pergament-Manuskript, Minuskel-schrift mit farbigen Initialen und Randverzierungen nebst Kalender mit Monatszeichen und Thierkreisymbolen. 34/22 cm groß. (Abbildungen in Ueberschriften und Dignetten: Seite 1, 25, 45, 99, 107, u. a.)

2. Gebetbuch, gotisch, 14. Jahrhundert, niederländisch, Pergament-Manuskript mit Miniaturen und Initialen. (Abbildungen Seite 50, 56, 66, und in Ueberschriften Seite 69, 75 und 79.)

4. Gehöft Heigern.

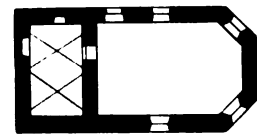
(Besitzer: Graf von Fürstenberg-Herdringen.)

⁵ Kilometer westlich von Arnberg.

Kapelle, katholisch, Renaissance, einschiffig, mit 3/8 Schluß.

Im unteren Raume des zweigeschossigen Westbaues Stüchappengewölbe. Holzdecken in den übrigen Räumen.

Fenster und Eingang rundbogig.



1 : 400

⁵ Vom Schlosse Adolfsburg, Kreis Olpe. Vergl. Katalog einer nicht stattgehabten Versteigerung, Heberle, Köln 1895, S. 1—8.





1.



Clichés von Alphonse Bruckmann, München.

2.


Aufnahmen von H. Kuborff, 1904.

Schloß (Graf von Fürstenberg-Herdringen):
Nebengebäude, 1. Ostansicht; 2. Nordansicht.

Herdringen.

Bau- und Kunstdenkmäler von Westfalen.

Kreis Arnsberg.



Gliedes von Alfons Brachmann, Münden.

1.



2.

Aufnahmen von H. Kuboff, 1904.

Schloß (Graß von Fürstenberg-Herdringen): Thüren, 1. von Sämpfelenberg; 2. von Adolphsburg.

Herdringen.

Bau- und Kunstdenkmäler von Westfalen.

Kreis Arnsberg.



1.



Clischés von Alphons Brudmann, München.

2.

Aufnahmen von H. Kuboff, 1904.


Schloß (Graf von Fürstenberg-Herdringen):

1. Füllungen einer Banklehne; 2. Füllungen eines Stollenschrankes.

Herdringen.


Bau- und Kunstdenkmäler von Westfalen.

Kreis Zornsberg.



1.
 Elías von Aliphons Bruchmann, Münden.

Schloß (Graf von Fürstenberg-Herdringen): 1. Altarkreuz; 2. Kelch.



2.
 Nach Krüffing, Anton Ellenhoit.

1

Herdringen.

Bau- und Kunstdenkmäler von Westfalen.

Kreis Arnberg.



1.



2.



5.



4.

Clichés von Alphons Brudmann, München.

Nach Keffing, Anton Eisenhoit.

Schloß (Graf von Fürstenberg-Herdringen):

1. bis 4. Medaillons am Fuße des Altarkreuzes.



2.

Clischés von Alphons Bruckmann, München.



3.



1.



4.

Alterthumsverein 1879 (1.) und nach Lessing, Anton Eisenhoit.

Schloß (Graf von Fürstenberg-Herdringen): 1. Weihwasserfessel; 2. Aspergill; 3. und 4. Details.



1.



2.



3.



4.

Elchés von Alphons Bruckmann, München.

Aufnahmen von A. Eudorff, 1904.

Schloß (Graf von Fürstenberg-Herdringen): 1. Kelch; 2. Teller für Meßfämnchen; 3. Becher; 4. Pokal.



1.



2.



3.



4.

Clichés von Alphons Brudmann, München

Nach Keffing, Anton Eisenholt.

Schloß (Graf von Fürstenberg-Herdringen): Buchdeckel, 1. und 2. Kölnisches Missale; 3. und 4. Römisches Pontificale.

Herdringen.

Bau- und Kunsthandwerker von Westfalen.



1.

Cliches von Alphonse Brudmann, Mändfern.



3.


Schloß (Graaf von Fürstenberg): Tafelgemälde, 1. und 2. Herri met de Bies; 3. Niederländischer Meister.

Kreis Irmberg.



2.

Aufnahmen von H. Kendorff, 1904.



Herdringen.

Bau- und Kunstdenkmäler von Westfalen.

Kreis Arnsberg.



Elisäus von Aliphons Bruchmann, Münden. 1.



Aufnahmen von St. Eusebii, 1904. 2.

Schloß (Graf von Fürstenberg):
Tafelgemälde, 1. Meister des Codes Maria; 2. Cappenberger Meister.



1.



2.



3.



4.

Clichés von Alphons Bruckmann, München.

Aufnahmen von A. Eudorff, 1904.

Schloß (Graf von Fürstenberg): Tafelgemälde, 1. bis 3. Jakob von Utrecht; 4. Scorel.

Bau- und Kunstdenkmäler von Weiffalen.

Herdringen.

Kreis Strisberg.



Clippes von Xiphons Brudermann, Mänchen. 1.



2.

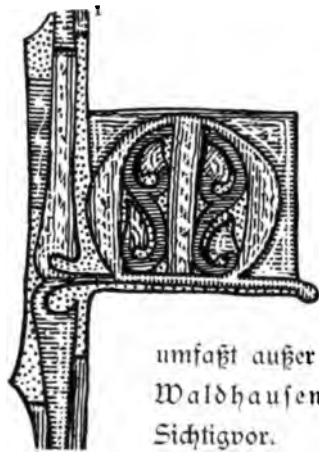
Aufnahmen von A. Kuboff, 1905.

Schloß (Graf von Fürstenberg):

Tafelgemälde, 1. Meister der weiblichen Halbfiguren; 2. Sadger tom Ring.



Kommende und Kirche zu Mülheim, von der Nordostseite.



Mülheim

umfaßt außer dem Dorfe Mülheim (Pfarrkirche ad S. Margareth.) Waldhausen (Kapelle ad S. Barbaram), Echelnpöten, Taubeneiche, Sichtigvor.

1072 überwies Erzbischof Anno dem neugegründeten Kloster Grafschaft den Zehnten zu Mülheim. Die Pfarrei bestand sicher um 1200, denn in einer (undatirten) Urkunde verzichtet Graf Gottfried II. von Arnsberg (1185—1236) auf das Patronatrecht über die Kirche zu Mülheim zu Gunsten des Patroklisstiftes in Soest. 1275 trat dieses den Patronatus an den Erzbischof von Köln ab, während alle Investitur- und Synodalrechte bei dem Soester Kapitel verblieben. Die weiteren Schicksale der Pfarrei sind in die folgende Darstellung verflochten.

Besonderes Interesse beansprucht Mülheim als ehemaliger Sitz einer Landkommende des Deutschen Ordens. Um 1150 vermachte der Ritter Hermannus de Mülheim seinen Haupthof (curtis) den Brüdern dieses Ordens. Der Hof ging 1268 durch Cession des Lehnsherrn Grafen Gottfried IV. von Arnsberg mit allen Zubehörungen in das unbeschränkte Eigenthum der Ritter über. Diese gewannen auch das Patronatrecht über die Kirche und vergrößerten ihre Besitzung nach und nach durch Ankauf benachbarter Höfe und Waldungen. Im Konvente wurden bis zu 13 ritterbürtige Männer aufgenommen. Manche von ihnen mögen als tapfere Kämpen für das Christenthum sich in Preußen und Livland hervorgethan haben. 1457 wurde der Komthur Landkomthur von Westfalen und seit 1554 ist

¹ M aus einem Pergament-Manuskript der Schloßbibliothek zu Herdringen. (Siehe S. 90.)

diese Würde ununterbrochen bei Mülheim geblieben. Die Ballei Westfalen umfaßte 7 Kommenden.¹ Unter den Komthuren sind hervorgetreten Neveling von der Reck bei dem Reformationsversuche des Truchseß (er erscheint mit den obersten Landesbeamten an der Spitze der Opposition), Franz Wilhelm von Fürstenberg, der 1682 das noch stehende schloßartige Komthureigebäude errichtete, und sein Nachfolger Wilhelm von Plettenberg-Lenhausen, der 1707 eine neue Kirche erbaute.

Als 1809 Napoleon den Deutschen Orden für aufgehoben erklärte, wurde das Gut großherzoglich-hessische Domäne.

In preußischer Zeit wurde das ganze Besitztum an den Grafen Kielmannsegge verkauft. Dieser veräußerte 1859 das Schloßgebäude mit Hofraum und Garten an den Gutsbesitzer Nückel zu Winkhausen, der es den Salesianerinnen überwies. Die Nonnen eröffneten darin eine weibliche Erziehungsanstalt. Nachdem diese das Kloster in neuerer Zeit wieder hatten verlassen müssen, wurde ein Noviziat der Franziskanerinnen darin eingerichtet. — Nach der Aufhebung des Ordens blieb die Pfarrkirche bestehen; ihr Collationsrecht steht frei dem Bischöfe zu.

Waldhausen, 1589 Walthuysen.

¹ Diese waren außer Mülheim das Deutsche Haus zum hl. Georg in Münster, die Kommenden in Osnabrück, Duisburg, Brakel (bei Dortmund), Welheim im Vest Recklinghausen, Ottmarsheim in Ober-Rffel.



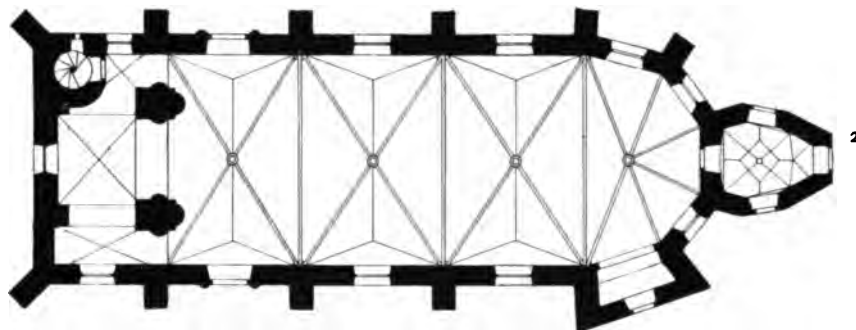
Detail des Altarkreuzes im Schloß zu Herdringen (Graf von Fürstenberg-Herdringen).
(Siehe oben S. 87.)

Denkmäler-Verzeichnis der Gemeinde Mülheim.

I. Dorf Mülheim.

18 Kilometer nordöstlich von Urnsberg.

a) Kirche,¹ katholisch, Renaissance (Barock),



1 : 400

einschiffig, dreijochig, mit 5/10 Schluß. Westthurm zwischen den verlängerten Schiffmauern eingebaut, auf rechteckigen Pfeilern mit halbrunden Vorlagen. Treppenthurm in der nördlichen Schiffverlängerung. Anbau an der Südostseite, Sakristei an der Ostseite des Chorschlusses. Unter dem Chorschluß Grabkeller. Strebepfeiler einfach.



Schnitte 1 : 400. Nach Aufnahme von Hartmann.

Kreuzgewölbe auf Konsolen mit Rippen und Schlußsteinen; die seitlichen Kappen dreitheilig, mit Graten. In der Sakristei Netzgewölbe. Im Westbau Kreuzgewölbe mit Graten.

¹ Vergl. Hoffmann, Deutschordensritter-Kommende zu Mülheim a. d. Möhne (Dissertation). Coblenz 1895.

² Im Chorschluß fehlen die Konsolen.



Detail der Westseite.



Kaselfreuz.

fenster und Schalllöcher rundbogig; am Westbau, Chorschluß und an der Sakristei vereinzelt ovale Öffnungen.

Portale an der Nord- und Südseite rundbogig, im südlichen Anbau gerade geschlossen, mit Pfeilereinfassungen, Bekrönungen und Inschriften von 1707.

fünf Nischen mit Bekrönungen und Wappen mit Inschrifttafel an der Westseite. (Abbildungen nebenstehend.) Nische an der Ostseite mit figur.

Kaselfreuz, spätgotisch, gestickt, mit Gott Vater, Christus, Maria, Wurzel Jesse und Blattwerk. 1,04 cm hoch, 52 cm breit. Stab 16 cm breit. (Abbildung nachstehend.)

4 Glocken mit Inschriften:

1. sancta margareta vocor . o rex glorie veni cū pace (15. Jahrhundert). 87 cm Durchmesser.
- 2.—4. neu.

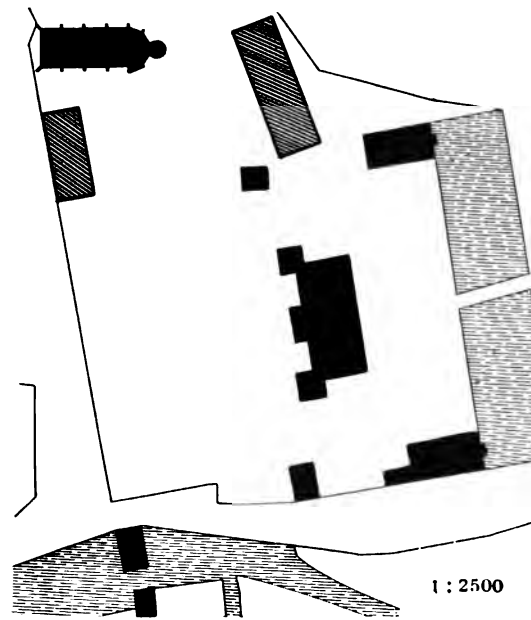


Detail der Westseite.

b) **Kommende.** (Besitzer: Franziskanessen-Orden.)
Renaissance (Barock).

Gebäude in drei Geschossen. An der Westseite Mittelrisalit und Ecktürme, Nischen mit Figuren.

Portale an der Ost- und Westseite rundbogig, am westlichen Einfassung und Bekrönung; am östlichen Inschrift von 1682.




Westansicht der Kommande.

2. Dorf Waldhausen.

20 Kilometer nordöstlich von Arnberg.

Kapelle, katholisch, Renaissance, einschiffig, flachbogig geschlossen. Dachreiter. Holzdecke.

Fenster rundbogig, gekuppelt in flachbogiger Nische.



1:400

Eingang an der Nordseite, gerade geschlossen, mit Wappen und Jahreszahl 1625.
 Kanzel, gothisch, sechs Seiten des Achtecks mit zwölf Faltenfüllungen. 60 cm Durchmesser, 1,06 m hoch.



Südostansicht der Kapelle.



Randverzierung aus einem Pergament-Manuskript der Schloßbibliothek zu Herdringen.
 (Siehe Seite 90.)

Mülheim.

Bau- und Kunstdenkmäler von Westfalen.

Kreis Stronsberg.




Bildes von Ziphons Braumann, Mändchen.

1.

Kirche:

1. Südostansicht; 2. Nordwestansicht.



2.

Zufnahmen von A. Kuboff, 1903.





1.



2.

Stichs von Alphons Bruckmann, München.

Aufnahmen von H. Kedorff, 1903.

Kirche: Innenansichten, 1. nach Westen; 2. nach Osten.



e h e i m.



Pfarrkirche ad. S. Joh. Bapt. Nachdem die alte Kirche 1816 abgebrannt war, wurde 1825 eine neue Basilika errichtet und Ende der achtziger Jahre erweitert. Kapelle auf dem Wiedenberge ad B. M. V. dolor. 1851 errichtet. Kapelle ad S. Apolloniam an der Außelerbrücke. Kapelle ad S. Theodor. auf dem Kirchhofe. Die Kirche zu Neheim (= Neuheim) war früher von Hüsten abhängig. und zwar noch im Jahre 1310; 1368 erscheint sie als selbstständige Pfarre unter gräflichem Patronate.

Aus der Chronik von Neheim.³ 1265 Graf Gottfried III. von Arnsberg besetzt das Dorf als Stadt. — 1277 Theilweise Zerstörung des Ortes durch Erzbischof Siegfried von Köln in einer Fehde mit dem Grafen von Arnsberg. — 1358 Neheim erhält Eippesches Stadtrecht und 1360 einen Markt. — 1368 es stiftet ein Grafenbegängniß für Gottfried IV. — In der kurkölnischen Zeit erscheint es unter den Städten an 16. Stelle. — 1446 Da die Neheimer den Soestern in ihrer Fehde gegen Erzbischof Dietrich allerhand Ungemach zugefügt, insbesondere mit anderen Kölnischen wiederholt den Versuch gemacht hatten, Soest mit Feuerpfeilen in Brand zu schießen, so zogen die Soester am Mittwoch nach Mittfasten vor Neheim, um zu sehen, ob die „Füerpile“ der Neheimer, die sie bei der Beschießung aufgesammelt hatten, „noch gut wären“. „Gnädig“ warteten sie bis Tagesanbruch, dann schossen sie Neheim mit den Pfeilen in Brand; nur acht Häuser blieben verschont. — 1558 Neheim von den Schenkischen Horden eingenommen. — 1575, 3. Oktober. Eine Feuersbrunst legt 120 Häuser in Asche. — 1585, 8. Juli. Gebh. Truchseß hält in Neheim Mahlzeit; der Bürgermeister wird zur Einschüchterung der Bürger, die aber festbleiben, in das Gefängniß zu Arnsberg verschleppt — 1677, 15. Juni, brennt die ganze Stadt bis auf ein Haus ab. — 1718, 1. November, brennt ein Drittel der Stadt ab. — 1763 Schaden im Siebenjährigen Krieg: 49262 Thaler (davon 36822 an die Franzosen). — 1807, 10. April. Ein bei Nordwestwind entstandenes Feuer äschert in 1 1/2 Stunden 156 Wohnhäuser ein; nur 19 Häuser werden verschont. — 1818, 5.—13. Dezember, lagern aus Frankreich heimkehrende russische Exekutionstruppen in Neheim: 2 Obersten, 32 Offiziere, 1210 Mann, 573 Pferde. — 1879 es wird Sitz eines Amtsgerichts.

¹ N aus einem Pergament-Manuskript der Schloßbibliothek zu Herdringen. (Siehe S. 90.)

² Siegel der Stadt Neheim von 1329. Im Staatsarchiv zu Münster, Wehlinghausen 274. Umschrift: sigillum oppidan i nehem. (Vergl. Westfälische Siegel, Heft II, Abtheilung 2, Tafel 93, Nummer 14.)

³ Vergl. Cüßing, Blätter 3. n. K. W. 1879.

Denkmäler-Verzeichniß der Gemeinde Neheim.


Stadt Neheim.

9 Kilometer nordwestlich von Arnberg.

Kirche, katholisch, neu.

Kreuz, Uebergang, 15. Jahrhundert, von Holz, Arme wagrecht, Lententuch lang, Füße übereinander.
Auf den Endigungen Reliefmedaillons der Evangelistensymbole. 1,57 m hoch, 1,34 m breit.
(Abbildung nachstehend.)





ehlinghausen³



(Ulin-, Olinchusen, von Ohl = Wiese?), ehemaliges Frauenkloster ad S. Petrum apost., dessen schon 1174 Erwähnung geschieht. 1228 wurde, als der Propst zu Scheda auf Oehlinghausen als eine Tochterkirche Anspruch erhob, durch den Generalkonvent der Prämonstratenser entschieden, daß Oehlinghausen nur die Abtei zu Wedinghausen als ihre Mutterkirche ansehen und ehren solle. Das Nonnenkloster wurde zeitweilig in ein weltliches Kollegiatstift verwandelt, kehrte aber später wieder zur Regel des hl. Norbertus zurück. Um 1750 begann der Propst Th. Sauter eine neue Kirche und ein geräumigeres Klostergebäude zu errichten.

Tücking, Blätter 3. n. K. Westf. 1873, S. 51.

- ¹ O (Füllung) und ² Randverzierung aus Pergament-Manuskripten der Schloßbibliothek zu Herdringen. (Siehe S. 90.)
³ Andere Schreibweise: Oehlinghausen.



Siegel des Klosters Oehlinghausen von 1284. Im Staatsarchiv zu Münster, Oehlinghausen 499. Umschrift: S. ecclesie in ulinchusen. (Vergl. Westfälische Siegel, Heft III, Tafel 114, Nummer 4.)

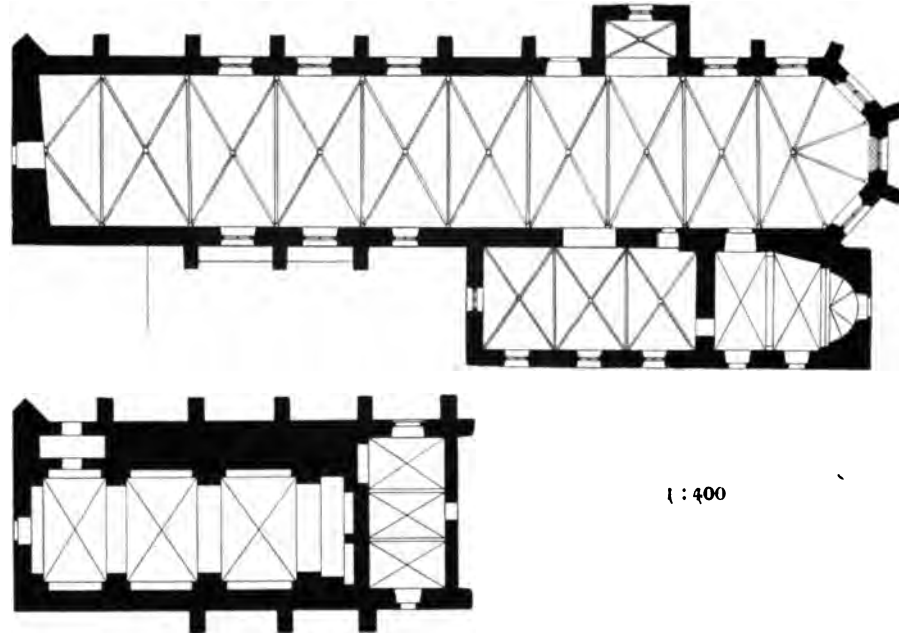
575256 A

Denkmäler-Verzeichnis der Gemeinde Döhlinghausen.


Dorf Döhlinghausen.

8 Kilometer westlich von Arnsberg.

a) Kirche, katholisch, gotisch,



einschiffig, neunjochig, mit $\frac{5}{8}$ Chor. Kapelle an der Nordseite einjochig. Zwei Kapellen an der Südseite, die westliche dreijochig, die östliche (Sakristei) zweijochig mit Wandapsis, romanisch. Unter der westlichen Nonnenempore einschiffiger, dreijochiger Raum nach Westen, romanisch, und dreischiffiger, einjochiger Raum nach Osten. Strebepfeiler am Schiff und Chor einfach.



Schnitte 1 : 400. Nach Aufnahme von Hartmann.

Kreuzgewölbe mit Rippen und Schlüsselsteinen auf Wanddiensten im Schiff, im westlichen Joch einhüftig. Die Rippen in den Anbauten ohne Stützen. Im östlichen Anbau der Südseite und in den Räumen unter der Empore Kreuzgewölbe mit Graten. Der Quergurt im

Südostanbau auf Konsolen. Die rundbogigen Quergurte und Wandblenden des westlichen Raumes unter der Empore auf Wandpfeilern mit Vorlagen.

Fenster, spitzbogig, zweitheilig mit Maßwerk; in der Sakristei eintheilig.

Portal der Südseite spitzbogig, vermauert. Eingang der Nordseite neu, der Westseite gerade geschlossen.



Teil der Südseite.

Ausguß-Nische an der Nord-

seite, gothisch, mit Maßwerk. 1,45 m hoch, 1,20 m breit. Öffnung 1,07 m hoch, 87 cm breit.

Kapitell, Rest, romanisch, von Stein, mit Thieren und Blattwerk. 58 cm breit, 40 cm hoch. (Abbildung nebenstehend.)

Altäre und Orgel,¹ Renaissance (Barock), 17. und 18. Jahrhundert, von Holz, mit Säulen-Aufbau, Figuren und Malerei.



Kapitell (jetzt Fuß eines Leuchters).

Altar im südwestlichen Kapellenanbau, Renaissance (Barock), von Marmor. Säulenaufbau mit Reliefs und Figuren, Wappen und Inschrift von 1622. Denkmal der Lebthigin Otilie von Fürstenberg.² 2,60 m breit. (Abbildung Tafel 46.)

¹ Inschrift am Altar: pater w. splithofe statuas fecit anno 1712. An der Orgel Jahreszahl 1717.

² Otilia von Fürstenberg,

Chorgestühl der Nonnenempore, jederseits zwei Reihen zu 13 Sitzen, Renaissance, die vorderen Reihen spätgotisch.

Vortragkreuz, frühgotisch, von Holz. Lententuch glatt. 82 cm hoch, 68 cm breit. Rohe Arbeit.

Madonna, romanisch, von Holz, sitzend. Bemalung neu. 58 cm hoch. (Abbildung nebenstehend.)

Doppelmadonna in der südwestlichen Kapelle, gotisch, von Holz, auf Konsole. 57 cm hoch. (Abbildung Tafel 46.)

Doppelmadonna im Schiff, Renaissance (Barock), mit Engeln, auf Wolken. (Abbildungen Tafel 46 und 47.)

Zwölf Apostelfiguren, spätgotisch, von Holz, auf der Nonnenempore. 32—36 cm hoch.

Monstranz, Renaissance (Barock), von Silber, getrieben. Strahlenform. Inschrift von 1698. 62 cm hoch.

Gießkanne, gotisch, von Bronze, zweiseitig, 17 cm hoch.

Antependium, gotisch und Renaissance, aus Resten zusammengesetzt; auf Sammet; mit Seide gestickt; mit Darstellungen aus dem Leben Christi und Marias. (Abbildungen Seite 26, 54 und 114.)

2 Glocken mit Inschriften:

1. Odilia dere frien weltligen stifter heerse und oelinghausen abdyssin, geboren von fürstenberg, anna, geboren fürstenberg, kellnersche zu oelinghausen dederunt . johann milies me fecit 1620. 1,14 m Durchmesser.

2. die wolehrwardige und woledele frowe, frowe anna des weltlichen und adeligen oelinghausen abtissin, geb. von fürstenberg dedit 1621. 0,90 m Durchmesser.

geboren 1549 zu Waterlappe, wurde 1585 Abtissin in Oehlinghausen und 1589 Abtissin zu Neuenheerse. Sie starb 1621. Ihre Schwester Anna von Fürstenberg, welche als Abtissin in Oehlinghausen ihr folgte, hat den Altar 1622 anfertigen lassen.

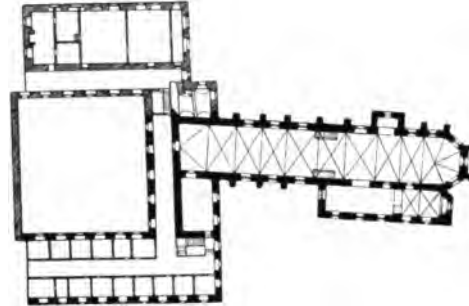
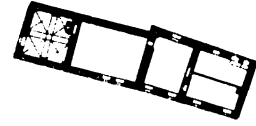


Madonna.



b) **Klostergebäude** (Besitzer: Graf von
Fürstenberg-Herdringen).
Nebengebäude, Reste, Renaissance,
18. Jahrhundert.

Einfahrtthor, rundbogig, mit Verdachung.
(Abbildung nachstehend.)



1 : 1250



Einfahrtthor.



Details des Interpendiums in der Kirche zu Oehlinghausen.

Wehlinghausen.

Bau- und Kunstdenkmäler von Weiffalen.

Kreis Strmsberg.



1. Interieur der Kirche von Alipons Bruchmann, München.




2. Aufnahmen von A. Kuboff, 1904.

Kirche:
Innenansichten, 1. nach Nordosten; 2. Altar der südwestlichen Kapelle.

Wehlinghausen.


Zar- und Kunstdenkmäler von Weßfalen.

Kreis Zornsberg.



Clubs von Alphonse Brudmann, München.

1.



Aufnahmen von A. Saboff, 1904.

2.

Kirche:

Innenansichten, 1. nach Westen; 2. Zonnenempore nach Osten.



umfaßt außer dem Dorfe Rumbeck (Pfarrkirche ad S. Nicolaum, königlichen Patronates) die Gemeinden Dinschede, Oeventrop, Glöfingen, Wildshausen, Lattenberg, Brumlingsen.

Die Pfarrei wurde mit dem auswärtigen Bezirk im Jahre 1858 von der Pfarrei Arnsberg abgezweigt. Der Landesherr hat als Rechtsnachfolger des Klosters wie das Patronatrecht so auch die Baupflicht.

Der Name Rumbeck, d. i. wohl Rodenbach, Bach an einer Rodung, also eine Siedlung an einer Rodung mit Bach, erscheint häufig und früh in den Urkunden, zuerst 1187, wo Graf Heinrich von Arnsberg dem neugegründeten Kloster Wedinghausen eine curtis, quae dicitur Rumbeke übergibt. 1193 wird zuerst das Kloster Rumbeck urkundlich erwähnt, das nach einer Ueberlieferung

älter sein soll als das Kloster Wedinghausen; es ist aber wahrscheinlich, daß 1193 das Gründungsjahr ist. Das Kloster stand unter dem Patronate des Abtes von Wedinghausen. Die Nonnen beschäftigten sich unter anderem mit der Ausbildung junger Mädchen, die sie als „Kostjungfern“ bei sich aufnahmen. Der Besitz des Klosters wurde durch viele Zuwendungen mit der Zeit recht ansehnlich. Nach der Säkularisation 1803 wurde das Klostergut (außer den auswärtigen Höfen und den Wäldern) verkauft. Der neue Gutsherr bezog die ehemalige Propstei; die übrigen Klostergebäude wurden Pastorat (zuerst filial-Kaplanei von Arnsberg), Schule und Kgl. Oberförsterei.

Oeventrop (Overendorp = oberes Dorf; Gegensatz Uentrop) wird mit Dinschede (Dinterschede, Dindenschede, Dindenscede, Dynttenschede = Ding an der Scheide?) und Glöfingen (Clusinchen = Heim des Klaus?) zuerst 1251 genannt; Glöfingen zuerst schon 1193. Diese Dörfer waren auch Sitze von Ministerialen. Wildshausen (Wildeshusen 1368) mit einem schönen Gute der familie J. Cosack, mit den von Gras überwachsenen Trümmern der gräflich-arnsbergischen gleichnamigen Burg, die eigentlich mehr ein Herrenhaus war, da keine Burglehen zu ihr aufgeführt werden. Hier nahm Anna von Cleve, die letzte Gräfin von Arnsberg, nach dem Tode ihres Gemahls (1571) Aufenthalt. Später hatten verschiedene Besitzer nacheinander die Burg von Kurköln zu Lehen, zuletzt die familie Sierstorff in Köln, die das Gut 1837 verkaufte. Interessant ist eine hier gefundene goldene Medaille (im Besitz der familie J. Cosack), 1583 von Kurfürst Ernst von Köln zur Erinnerung an seine Wahl geprägt.

¹ R aus einem Pergament-Manuskript der Schloßbibliothek zu Herdringen. (Siehe S. 90.)

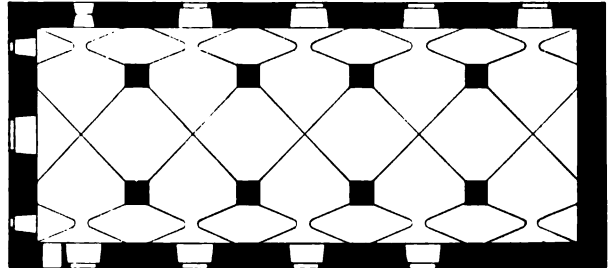
² Siegel des Klosters Rumbeck von 1336. Im Staatsarchiv zu Münster, Oehlinghausen 305. Umschrift: sigillum sce Marie . . rginis in rumbeke. (Vergl. Westfälische Siegel, Heft III, Tafel 113, Nummer 8.)

Denkmäler-Verzeichnis der Gemeinde Rumbek.

Dorf Rumbek.

5 Kilometer östlich von Urnsberg.

a) Kirche, katholisch, Renaissance, 17. Jahrhundert




1 : 400

dreischiffig, fünfjochig, gerade geschlossen. Dachreiter.

Rundbogige Tonnen mit Stüchappen auf quadratischen Pfeilern.

Fenster rundbogig. Eingang gerade geschlossen an der Südseite. Die rundbogigen Eingänge der Westseite vermauert.

Altäre, Kanzel, Beichtstühle, Chorschranken, Renaissance (Barock). Zwölf Füllungen der Schranken,

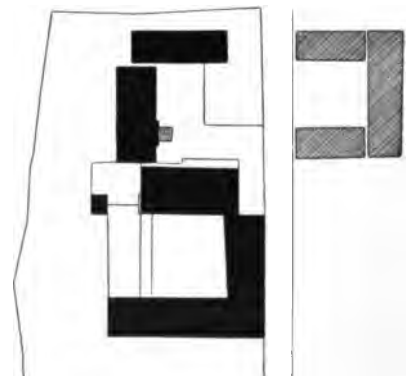


Schnitte 1 : 400. Nach Aufnahme von Hartmann.

bemalt mit Heiligen, je 45 cm hoch und breit.

b) Klostergebäude, Renaissance, 18. Jahrhundert. Hauptgebäude (Besitzer: Urndts) nördlich der Kirche; Gebäude südlich der Kirche (Besitzer: Gemeinde).

¹ Es fehlen die Seitenschiffenster der Ostwand.



1 : 2500



1.



2.


Ecliques von Alphons Bruckmann, München.



3.

Aufnahmen von A. Eudorff, 1903.

Kirche: 1. Südwestansicht; 2. Innenaufsicht nach Osten; 3. Seitenschiff.



Stockum

umfaßt Stockum (Pfarrkirche ad S. Pancrat.), Umecke (Kapelle ad S. Hubertum), Brenschede, das ehemalige Kloster Brunnen (Kapelle ad S. Anton.), Endorf (Kapelle ad S. Sebast.), Recklinghausen (Kapelle ad S. Jacob.), Röhre (Kapelle ad S. Thom.), Seidfeld, Röhrensprung, Endorfer Hütte, Bönkhausen, Bruchhausen, Henninghausen, Illingheim, Wulferinghausen, Dörnholthausen.

Stockum, d. i. Stock- oder Waldheim, gehört zu den ältesten Pfarreien und ist Mutterkirche der Pfarrkirchen Allendorf, Hagen und Sundern. 1036 trat der Abt von Werden an den westfälischen Grafen Hermann »mansum unum in Stockheim« ab. Stockum galt für die reichste Pfarre im Dekanate Uttendorf. Der Dechant des Andreasstiftes in Köln besaß bis in die neueste Zeit das Patronat der Kirche. Jetzt gehört das freie Collationsrecht dem Bischofe.

Im Dorfe lag ehemals das adelige Haus Stockum, das der Familie von Plettenberg zur Heide gehörte. Für das Kirchspiel bestand schon seit alters ein eigenes Gericht, das sich aus 1 Richter, 1 Aktuar und 4—6 Schöffen zusammensetzte.

Umecke erscheint 1272 als Uddenbefe, 1371 Udenbefe (Belehnung des Joh. Wrede mit zwei Mansi daselbst, sowie des Henricus de Wrede mit einer mansio und der bona daselbst als Mannlehen für Hornstadt) 1281, Ministeriale Gerhard von Udenbefe. In Umecke waren zwei Ritteritze. Neben dem jetzigen Wrede'schen Hause stand das Heygen'sche Haus, welches von den von Heygen an die Drost zu Füchten kam, die es an die Wreden für 200 000 Thaler verkauften, eine Schuldenlast, die der damalige Rentmeister Wrede's, Vikar Eberhard Schulte, durch Vergleich auf 55 000 Thaler herabminderte. Die Wreden zu U. sollen von dem fideikommissgute Brüninghausen bei Uffeln in der Graf-

¹ S und ² Thierkreisymbol, Monat November, aus Pergament-Manuscripten der Schloßbibliothek zu Herdringen. (Siehe S. 90.)

schaft Mark stammen. Durch Theilung erhielt ein Zweig der familie das Gut Brüninghausen (Kreis Altena), ein anderer Umecke, ein dritter Melschede. Die beiden letzteren Wrede glaubten sich bei der Theilung verkürzt und zogen vor Brüninghausen, um sich mit Gewalt Recht zu verschaffen.

Gerichtliche Akten über diesen Bentezug liegen in Haus Umecke. In der Neuzeit setzte ein Wrede zu Umecke durch seine Ersparnisse als Domherr die familie in glänzende Vermögensverhältnisse. Er kaufte das große Gut Nettlingen im Hannoverschen, wo die familie ihren Wohnsitz nahm. Umecke und Brüninghausen werden durch Rentmeister verwaltet. Caspar von Wrede kaufte das Gut Blessenohl, wo er Ende der 1820er Jahre auf dem Wege zu seinem Gute menschlerisch erschossen ward.¹

Brenschede erscheint urkundlich 1382, wo Arn. de Oyssterendorp zu Urnsberg mit der Zehntlöse (Teyntloese) dort, in Frenkhausen u. s. w. belehnt wird, als Bredenscheid d. i. breite Scheide.

Kloster Brunnen. Die Quellen bei Brunnen, die etwas kohlensauren Kalk enthalten, hatten wohl schon früh den Ruf der Heilkraft. Im Jahre 1705 baute hier ein Tertiärer des Franziskanerordens, Joh. Fülling aus Werl, eine Einsiedelei mit einer Kapelle, die mit Genehmigung des Pfarrers von Stockum eingeweiht wurde. Auf Bitten des Eremiten wurden 1722 ein Pater und ein Laienbruder aus dem Werler Kloster zur Abhaltung des Gottesdienstes dahin geschickt. Schließlich wurde die Gründung vom Provinzialkapitel als wirkliches Kloster bestätigt. Der Eremit hatte seit Jahren mit unermüdlicher Ausdauer sein Ziel verfolgt, aber die Anstalt gedieh in der unwirthlichen Gegend nur langsam. Der Kurfürst Clemens August, die Landstände und viele Privatpersonen steuerten zur Ausgestaltung des Klosters bei; am 5. Mai 1748 wurde die Kirche eingeweiht. Durch Eröffnung einer Schule für die Kinder der benachbarten Dörfer und Höfe erwarben sich die Mönche nicht weniger Verdienst wie dadurch, daß sie den Kranken, die bei ihrem Brunnen Heilung suchten, gastfreie Aufnahme gewährten. Die zahlreichen Heilungen von schweren Leiden, über die die Chronik des Klosters berichtet, müssen wohl mehr auf die frische Waldluft, die friedliche Einsamkeit des Thälchens zurückzuführen sein, als auf das Brunnenwasser, das sich nur wenig von gewöhnlichem Quellwasser unterscheidet. Wohlhabende Gäste ließen ein freiwilliges Almosen zurück. Tranken sie ihren Wein bei Tische, so verschmähten es die Mönche nicht, sich auch ein Gläschen eingießen zu lassen. Die hessische Regierung ließ das Kloster, da es keine Güter besaß, bei der Säkularisation 1803 bestehen, bis die Mönche ausgestorben sein würden; aufgehoben wurde es 1854 und demnächst eine zur Pfarrei Stockum gehörende Schulvicarie errichtet; später wurde daraus eine Schule.

Nach Pieler. Ausführlicher Seibert, Blätter 3. n. K. Westf. 1863, No. 6—8.

Endorpe erscheint urkundlich zuerst 1191, wo ein dem Stifte Melschede gehöriger Haupthof (curtis) Endrepe erwähnt wird. 1549 wird ein curtis in Endorpe zugleich mit einer solchen in Dörnholthausen (Dorrenholthusen) erwähnt. — In Endorf erinnert der Zechenname „Kurfürst Ernst“ an den ehemaligen Bergbau auf Bleierz und die häufigen Besuche des Kurfürsten Ernst von Bayern († 1612).

Recklinghausen wird häufiger in Urkunden genannt, zuerst 1202 (Rikelenchusen d. i. das Haus des Reckling). Als Lehensträger von gräflichen Gütern und Einkünften erscheinen die familien Wesseler und von Langenole.

Seidfeld. 1577 wird der Schulte Lambert mit dem Haupthofe in Seidfelde belehnt.

Illingheim, alt Elinghem, war Sitz eines Ministerialgeschlechtes, dessen zuerst 1281 Erwähnung geschieht. Später soll hier eine Linie der familie Wrede mit dem Beinamen Supetut (1482 urkundlich) gewohnt haben. 1571 Noldekin von Reyden mit einem Haupthofe in Elinghem belehnt.

¹ Blätter 3. n. K. W. 1877, S. 24.

Wulferinghausen. 1338 wird Adolf von Hembroke mit den sämtlichen gräflichen Gütern in Wulveringhausen belehnt.

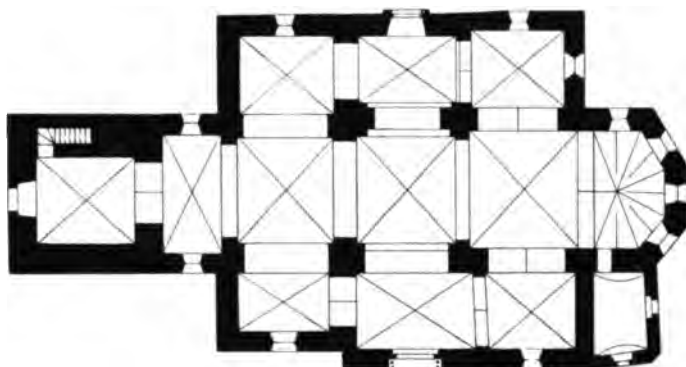
Bönkhäusen. 1371 empfängt Alb. de Boginchuysen Lehen zu Boynchusen in parochia Stochem.

Denkmäler-Verzeichnis der Gemeinde Stochum.

I. Dorf Stochum.

12 Kilometer südwestlich von Urnsberg.

Kirche, katholisch, romanisch, Uebergang,



1 : 400

dreischiffig, dreijochig (unregelmäßig erweitert); mit gedrücktem 5/8 Chor. Sakristei an der Südseite. Westliche Verlängerung des Mittelschiffs. Westthurm. Giebel auf den Seitenschiffjochen, auf den östlichen nach Osten gerichtet.

Kreuzgewölbe mit Graten zwischen rund- und spitzbogigen Gurtungen auf unregelmäßigen Pfeilern und Wandpfeilern. Tonne in der Sakristei.

Fenster, meist erweitert, rundbogig, in der Sakristei flachbogig. Schalllöcher rundbogig.

Portal der Nordseite, rundbogig mit Ecksäulen und Rundstab. Südportal und Thurmeingang neu.

Taufstein, romanisch. Unter Blattfries acht Bogenstellungen mit Reliefs: Salvator, Pankratius, Mariä Verkündigung, Geburt Christi, Anbetung der Könige, Taufe Christi und Kreuzigung. 0,94 m hoch, 1,05 m Durchmesser. (Abbildungen Tafel 51.)

Chorgestühl, gothisch, einreihig, vierzig; mit Rückwand. Seitenstücke mit Maßwerk und figureschmuck. Köpfe unter den Miseri-



Thurm von Süden.

forden. 5,05 m lang, 2,40 m hoch. (Abbildungen nachstehend und in Dignetten, Seite 57 und 114.)



Chorgestühl.

Monstranz, Renaissance (Barock), von Silber, teilweise vergoldet. Sonnen-Form. 66 cm hoch.

Kronleuchter, Renaissance, von Bronze, dreireihig, fünfzehnarmig. 1,08 m hoch.

Zwei Leuchter, gotisch, von Bronze; mit Ringen, durchbrochenem Rand und Fuß. 27 cm hoch.

Zwei Glocken mit Inschriften:

1. Anno dñi m° d c c c c l x v i i (1467) . . a johau nata dorpmüd . maria vocata defunctos plango, voco viuos, fulgura frāgo . ihes. pancracius . johēs . 1,19 m Durchmesser.
2. Rochus nelman me fudit 1581 . Hermanus flachtman pastor . s . pancracius patronus in stockum 0,53 m Durchmesser.

Zwei Glocken ohne Inschriften: 1. 0,76 m Durchmesser. 2. 0,51 m Durchmesser.

Sieben Reliefs, Renaissance (italienisch), von Stein, mit Darstellungen aus der Leidensgeschichte, 57/54 cm groß, im Hochaltar.

Christus, Uebergang, von Holz. Arme wagerecht. Leidentuch lang. Füße nebeneinander. 86 cm hoch, 76 cm Armspannung.

Pieta, frühgotisch, von Holz. 75 cm hoch. (Abbildung nachstehend.)



Pieta.



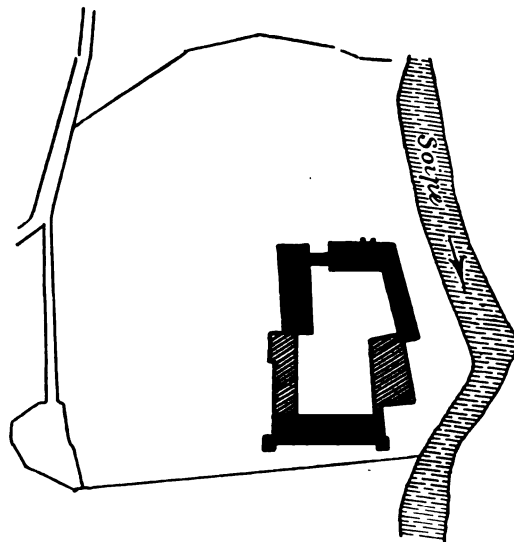
Südostansicht des Hauses Amecke.

2. Haus Amecke.

(Besitzer: von Wrede=Amecke.)

14 Kilometer südwestlich von Arnberg.

Gebäude, Renaissance, 17. Jahrhundert, einfach. Einfahrtsthor mit Pfeilereinfassung, Bekrönung und Wappen. Nebengebäude mit Ecktürmen.



1 : 2500

Kapelle, katholisch, Renaissance, einschiffig, zweijochig, mit $\frac{3}{6}$ Schluß. Dachreiter.

Stichkappengewölbe auf Wandpfeilern.

Fenster, eintheilig, flachbogig. Eingang gerade geschlossen, mit Wappen und Inschrift von 1718.

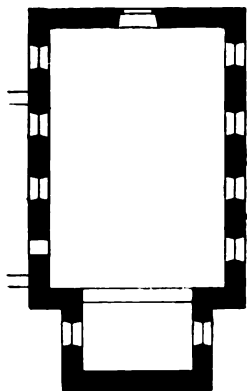


1 : 400

3. Dorf Brenschede.

14 Kilometer südlich von Hrensberg.

a) Kapelle, katholisch, Renaissance (Barock),



1 : 400

einschiffig; Chor, gerade geschlossen, nach Süden. Dachreiter. Holzdecke. Fenster rundbogig.

Eingang an der Nordseite gerade geschlossen.

Drei Altäre, Renaissance (Barock), von Holz. Säulenaufbauten mit Figurenschmuck und Gemälde.

b) Klostergebäude, Reste, unbedeutend.



Innenansicht der Kapelle nach Süden.




Südostansicht.

4. Dorf Dörnholthausen.

14 Kilometer südwestlich von Arnsberg.

Kapelle, katholisch, Renaissance,



1 : 400

einschiffig, mit $3/8$ Schluß. Dachreiter. Holzdecke. Fenster und Eingang rundbogig.

Zwei Leuchter, romanisch, von Bronze, Fuß dreitheilig, durchbrochen, mit Battwerk und Eidechsen. Knauftring profilirt. Teller mit Eidechsen. 18 cm hoch. (Abbildung nebenstehend.)



5. Dorf Endorf.

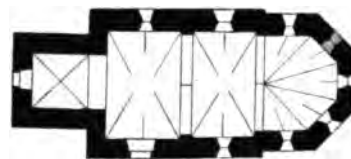
12 Kilometer südlich von Arnsberg.

a) Kirche,¹ katholisch, Uebergang, einschiffig, zweijochig, mit $5/8$ Chor. Westthurm.

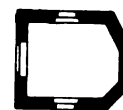
Kreuzgewölbe. Quergurte spitzbogig, auf Wandpfeilern.²

Fenster und Schalllöcher rundbogig. Eingang an der Südseite spitzbogig.

b) Kapelle, katholisch, Renaissance, einschiffig mit unregelmäßigem $3/8$ Schluß. Dachreiter. Holzdecke. Fenster und Eingang flachbogig.



1 : 400



1 : 400

6. Dorf Nieder-Köhre.

10 Kilometer südwestlich von Arnsberg.

Kapelle (Besitzer: Eohmann), katholisch, Renaissance, einschiffig, mit $3/5$ Schluß. Dachreiter. Holzdecke. Fenster und Eingang rundbogig.



1 : 400

¹ Abgebroschen 1896.

² fehlen im Grundriß des Chores.

7. Dorf Hecklinghausen.

10 Kilometer südwestlich von Arnberg.

Kapelle, katholisch, Renaissance, einschiffig, mit $\frac{3}{8}$ Schluß. Dachreiter.
Holzdecke. Fenster und Eingang flachbogig.



1 : 400



Detail vom Chorgestühl in der Kirche zu Stockum.



Kalenderzeichen, Monat März, aus einem Pergament-Manuskript der Schloßbibliothek zu Herdringen.
(Siehe S. 90.)



1.




Blickes von Alphons Bruckmann, München.

2.

Aufnahmen von A. Sudorff, 1903.

Kirche: 1. Nordostansicht; 2. Südostansicht.





1.



Clchés von Alphons Bruchmann, München.

2.

Aufnahmen von A. Ludorf, 1903.

Kirche:
Innenansichten, 1. nach Osten; 2. nach Nordwesten.



Clichés von Alfons Brudmann, München.

Aufnahmen von H. Kuborff, 1903.

Kirche: Taufstein.

1911



1.



Bilder von Alphons Bruckmann, München.

2.

Aufnahmen von H. Endorf, 1896.

Kirche: 1. Südostansicht; 2. Innenansicht nach Südosten.

Sundern

umfaßt außer Sundern (Pfarrkirche ad S. Joan. Evang., neugebaut; Kapelle ad S. Rochum, ad S. Crucem) noch die Häuser in der Flammcke und andere einzelne Häuser. Freie bischöfliche Collation.

Der Graf Ludwig von Arnsberg hatte auf seinem Grund und Boden (einem „Sondern“, daher der Name) das Dorf neu angelegt und darin eine Kapelle fundirt. Bezüglich des Patronatsrechtes kam es zu Streitigkeiten zwischen dem Grafen und dem Pfarrer von Stockum, in dessen Pfarrei das neue Dorf lag. 1310 kam ein Vergleich zu Stande. Damals war Sundern weder Pfarrei noch Freiheit, beide Eigenschaften hatte der Ort aber bei dem Uebergehen der Grafschaft an Köln (Urkunde von 1368).

- ¹ S von einem Ablassbrief der Kirche zu Grevenstein. (Siehe S. 64.)
² Detail vom Wandgetäfel im Schlosse zu Herdringen. (Siehe S. 85.)



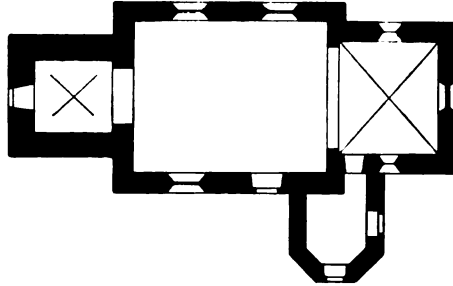
Siegel der Freiheit Sundern von 1460. Im Stadtarchiv zu Soest, V. 39. Umschrift: S. der vriheit to de sunder. Vergl. Westfälische Siegel, Heft II, Abtheilung 2, Tafel 88, Nummer 6.

Denkmäler-Verzeichnis der Gemeinde Sundern.

Freiheit Sundern.

9 Kilometer südwestlich von Arnsberg.

a) Kirche,¹ katholisch, gothisch, Renaissance,



1 : 400

einschiffig. Chor gerade geschlossen. Westthurm. Sakristei an der Südseite mit $\frac{3}{8}$ Schluß. Holzdecke im Schiff und in der Sakristei. Kreuzgewölbe im Chor. Kuppelartiges Gewölbe im Thurm.

Fenster im Schiff flachbogig; in der Sakristei gerade geschlossen; im Chor rundbogig, das Ostfenster spitzbogig, zweitheilig. Schalllöcher rundbogig.

Eingang auf der Südseite und in der Sakristei flachbogig, im Thurm gerade geschlossen.

Kreuz, Uebergang, von Holz; Arme wagerecht; Leinentuch lang; Füße übereinander. Kreuzrand mit runden Vertiefungen, Endigungen rund. 1,25 m hoch, 1,00 m breit. (Abbildung Tafel 54.)

Liborium, Renaissance, von 1654, von Silber, vergoldet, ohne Kreuz (neu) 21 cm hoch. (Abbildung Tafel 54.)

Drei Glocken:


1. mit Inschrift: S. joannes patronus, gegossen durch die gebrüder greven 1788. 61 cm Durchmesser.
2. 16. Jahrhundert. 69 cm Durchmesser.
3. 16. Jahrhundert. 78 cm Durchmesser.

b) **Privatbesitz** (Schwikardi).

Selbdritt, Frührenaissance, von Holz. 88 cm hoch. (Abbildung Tafel 54.)

¹ 1895 abgebrochen.

² Kalenderzeichen, Monat Januar, aus einem Pergament-Manuskript der Schloßbibliothek zu Herdringen. (Siehe Seite 90.)



Sudern.

Bau- und Kunstdenkmäler von Weffalen.



Gebäude von Xiphons Brudmann, Mähden. 1.

Kreis Zirnsberg.



Zufnahmen von H. Suderff, 1895. 2.

Kirche:
1. Südostansicht; 2. Nordostansicht.

NEW YORK
PUBLIC LIBRARY
ASTOR LENOX AND
TILDEN FOUNDATIONS



3.

2.

Clichés von Alphonse Bruchmann, München.

Aufnahmen von A. Kuboff, 1903.

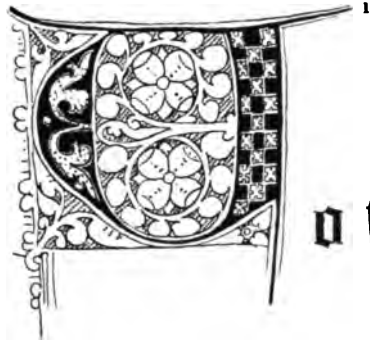
Kirche:

1. Kreuz; 2. Ciborium.

Privatbesitz:

3. Selbdritt.

THE
PUBLIC LIBRARY
OF THE
CITY OF BOSTON
CORNHILL



o f w i n k e l

Pfarrkirche ad S. Urb., eingeweiht am 21. Juli 1765, ohne Kunstwert. Echthausen. Kapelle ad S. Vincentium, Haus Höllinghofen, Privatkapelle.

Die Pfarrei Dogswinkel (= Fuchswinkel, der Name zuerst 1287) wird zuerst 1568 in der Verkaufsurkunde der Grafschaft Arnberg erwähnt. Sie war vom Hause Fuchten aus gestiftet und mit dem Schulthofe in Dogswinkel dotiert, weshalb auch das Präsentationsrecht dem Besitzer jenes Hauses (jetzt von Mellin'sche Stiftung) zusteht.

Das Dorf Echthausen mit den Rittergütern Osterhaus und Westerhaus wurde 1666 von der Pfarrei Menden abgetrennt. Die Kapelle daselbst ist uralt. Zu der von Clara von Schüngel zu Echthausen († 1829) gestifteten Kuratvikarie für die Gemeinde Echthausen präsentiert der Freiherr von Lilien-Echthausen.

Die Rittergüter Echthausen waren Jahrhunderte lang im Besitz der alten und angesehenen Adelsfamilie von Böckenförde gen. Schüngel, die drei Landdrosten gestellt hat, Johann (um 1520), Henning (um 1550) und Georg Ernst von Böckenförde gen. Schüngel zu Echthausen (1685—1719). Als Stammherr des Geschlechtes erscheint (in Seiberz Urk.) 1242 Gerwinus de Bokenevorde miles.

Das Rittergut Höllinghofen im Besitze des Freiherrn von Böselager zu Heessen bei Hamm ist uralt. Das im 11. Jahrhundert erwähnte Gut Hüllfinkhofen weicht in der Namensform von dem im 13. Jahrhunderte auftauchenden Holdinchoven doch ziemlich erheblich ab und ist zur Ableitung undurchsichtig, während dieses offenbar Holddinghofen (Hof, wo das Holzding für die Mark abgehalten wurde) bedeutet. Als Eigenthümer erscheinen 1295 Theodoricus de holdinchoven, 1344 Deytlef von dem Holdinchove, eyn borghermeyster tho Werl, 1472—1490 Joh. Fürstenberg, 1566 dessen Erben, 1618 Wilhelmus de Bavaria, baro in Höllinghoven (natürlicher Sohn des Kurfürsten Ernst), 1694 baro de Bilei.

Bachum, d. i. Bachheim. 1174: Bacchem, war Sitz eines Ministerialen.

¹ H = V und ² Kalenderzeichen, Monat Januar, aus Pergament-Manuskripten der Schloßbibliothek zu Herdringen (Siehe S. 90.)

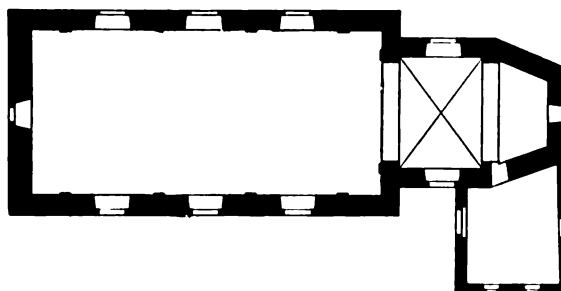


Denkmäler-Verzeichniß der Gemeinde Doßwinkel.

1. Dorf Doßwinkel.

1,5 Kilometer nordwestlich von Urnsberg.

Kirche, katholisch, Renaissance (Barock), von 1765,



1 : 400

einschiffig; Chor einjochig, mit $\frac{3}{5}$ Schluß. Sakristei an der Südseite des Chors. 2 Dachreiter.

Holzdecke im Schiff und Chorschluß. Kreuzgewölbe im Chor mit Graten, zwischen rundbogigen Quergurten auf Wandpfeilern. Wandpfeiler im Schiff.

Fenster und Eingänge rundbogig. Rundfenster im Chorschluß.

Altäre, Renaissance (Barock), von Holz, Säulenaufbauten.



Innenansicht nach Osten.

Madonna, frühgotisch, von Holz, sitzend. 49 cm hoch. (Abbildung Tafel 55.)

Madonna, gotisch, von Holz. 88 cm hoch. (Abbildung Tafel 55.)

Kelch, gotisch, von Silber, vergoldet. Fuß rund, mit Crucifix-Relief.



Nordostansicht.

Knauf mit Maßwerk und sechs Kautenknöpfen. Ueber und unter dem Knauf Inschriften am Schaft. 18,5 cm hoch. (Abbildung nebenstehend.)

Gießlöwe, romanisch, von Bronze. 24 cm hoch. (Abbildung Tafel 55.)

2. Dorf Ehthausen.

16 Kilometer nordwestlich von Arnberg.

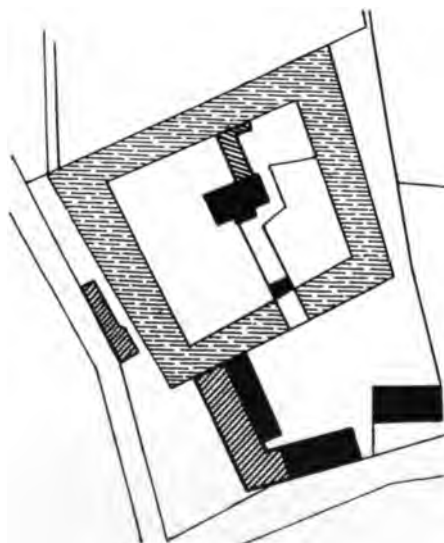
a) **Kirche**, neu.

b) **Haus Ehthausen-Osterhaus**. (Besitzer: Freiherr von Lilien.)

Hauptgebäude, Renaissance, theilweise Fachwerk, geschnitzt.

Truhe,¹ Frührenaissance, geschnitzt. Vier Füllungen mit Wap-

¹ Vergl. Eudorff, Bau- und Kunstdenkmäler des Kreises Iserlohn, S. 44, Tafel 24. (Jetzt im städtischen Museum zu Dortmund.)



1 : 2500



pen zwischen Blattwerkfäulchen unter Rankenfriesen. Mittlere Füllung mit Kopf und Jahreszahl 1550. Drei untere Füllungen mit Rankenwerk. 2,11 m lang, 1,00 m hoch, 0,68 m tief. (Abbildungen Tafel 56 und 57.)

Thürfüllung, Renaissance, geschnitzt, mit dreipaßartig verschlungenen Eichenblättern. 22 cm hoch und breit. (Abbildung nebenstehend.)

Relief, spätgotisch, von Holz, mit Anbetung der Könige. 60 cm hoch, 50 cm breit. (Abbildung Tafel 57.)

3. Haus Höllinghofen.

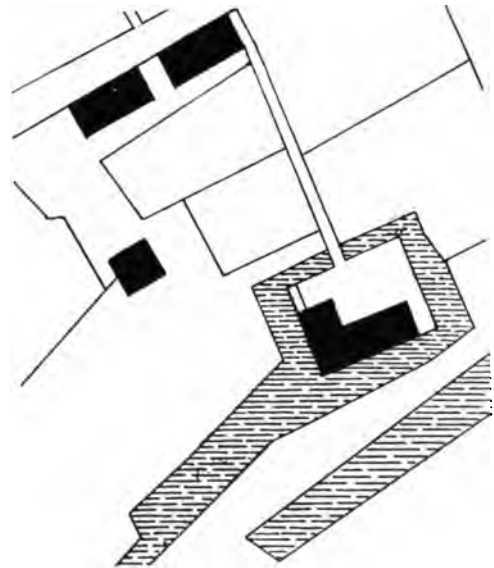
(Besitzer: Freiherr von Böselager.)

15 Kilometer nordwestlich von Arnberg.

Gebäude, Renaissance, erneuert. Thurm neu. (Abbildungen Tafel 58.)

Simmelbett, Renaissance, geschnitzt. Mittlere Füllung der Rückwand mit Wappen. An der Vorderwand Bogenstellungen. 1,95 m lang, 1,43 m breit, 2,10 m hoch. (Abbildung Tafel 58.)

Truhe, Spätrenaissance, von 1650, geschnitzt; mit Krönung Esthers und Inschriften. 84 cm lang, 61 cm hoch. (Abbildung Tafel 56.)



1 : 2500



Kalenderzeichen, Monat April, aus einem Pergament-Manuskript der Schloßbibliothek zu Herdringen. (Siehe Seite 90.)

Döfwinkel.

Bau- und Kunstdenkmäler von Westfalen.

Kreis Minsberg.



1.

Cliches von Ziphons Bruchmann, Münden.



3.



2.

Zufnahmen von H. Kaborff, 1896/1903.

Kirche:

1. und 2. Madonnen; 3. Gießlöwe.

1900
1901
1902
1903
1904
1905
1906
1907
1908
1909
1910
1911
1912
1913
1914
1915
1916
1917
1918
1919
1920
1921
1922
1923
1924
1925
1926
1927
1928
1929
1930
1931
1932
1933
1934
1935
1936
1937
1938
1939
1940
1941
1942
1943
1944
1945
1946
1947
1948
1949
1950
1951
1952
1953
1954
1955
1956
1957
1958
1959
1960
1961
1962
1963
1964
1965
1966
1967
1968
1969
1970
1971
1972
1973
1974
1975
1976
1977
1978
1979
1980
1981
1982
1983
1984
1985
1986
1987
1988
1989
1990
1991
1992
1993
1994
1995
1996
1997
1998
1999
2000
2001
2002
2003
2004
2005
2006
2007
2008
2009
2010
2011
2012
2013
2014
2015
2016
2017
2018
2019
2020
2021
2022
2023
2024
2025

Dofwinfel.

Bau- und Kunstfömler von Weffalen.

Kreis Zirnsberg.



Glöches von Alpbons Braufmann, Münden.

1.

1. Echthausen:
Truhe.
(Freiherr von Eilien.)

Zufnahmen von A. Endorff, 1903.



2.

2. Höllinghofen:
Truhe.
(Freiherr von Böfelager.)

Echthausen.

Kreis Zornsberg.



Bau- und Kunstdenkmäler von Westfalen.

Clitias von Ziphens Bruchmann, Münden. 1.



(Freiherr von Silien):
1. Detail der Erube; 2. Relief.

2.

Zusnahmen von H. Kuborff, 1903.


Bau- und Kunstdenkmäler von Westfalen.

Höllinghofen.

Kreis Arnberg.



1.



Clüdes von Althons Bruchmann, Münster. 2.



3.

Aufnahmen von A. Kuboff, 1903.

Rittergut (Freiherr von Bielefeld):

1. Nordostansicht; 2. Ostansicht; 3. Himmelbett.



Kalenderzeichen, Monat Juli, aus einem Pergament-Manuskript der Schloßbibliothek zu Herdringen. (Siehe Seite 90.)

arstein

Pfarrkirche ad S. Pancratium. Die alte Kirche, die den großen Brand 1802, da Warstein noch eine Bergstadt war, überdauert hat, wird seit Erbauung der neuen Kirche im Thale nicht mehr benutzt.

Stadtkapelle ad S. Agatham. Kapelle ad S. Mariam et Ant.

Warstein (= Ausschaustein) wird zuerst 1072 erwähnt, wo der Zehnte daselbst dem Kloster Grafschaft überwiesen wird. Noch heute ragt auf einsamer Höhe der „Zehnthof“, der in Warsteins Geschichte eine Rolle spielt — die Abgabe belief sich auf 20 Malter und war zu Zeiten für 80 Mark = ca. 900 Rmf. verpfändet. Schon im Anfange des 13. Jahrhunderts besaß Warstein eine eigene Pfarrkirche, jedoch bloß als filiale von Altenruden. 1311 wird der plebanus (Pfarrer) franco genannt.

Die Stadt Warstein entstand aus einer erzbischöflichen Burg, die 1254 von Bischof Simon von Paderborn zerstört wurde. In einer Urkunde (ca. 1300) führt der Graf Ludwig von Arnsberg Beschwerde, daß der Erzbischof von Köln innerhalb der Grenzen seines Waldes und forstes drei Städte, Beleke, Callenhardt und Warstein angelegt habe zum Schaden seines Waldes u. s. w.

Fürstenberg gibt in den Mon. Pad. 1276 als Gründungsjahr der Stadt an. Warstein hatte damals 60 Feuerstätten. Im Mittelalter erfreute sich der Ort anscheinend einer gewissen Wohlhabenheit, die sich auf einen ausgedehnten Ackerbau, bedeutende Waldberechtigungen, die Nähe von Hütten- und Hammerwerken² und den durch Anschluß an die Hansa belebten Handel gründete. Als Amtssitz eines

¹ U = W aus einem Ablassbrief der Kirche zu Grevenstein. (Siehe S. 154.)

² für das Alter dieser Betriebe ist lehrreich eine Urkunde vom 12. Nov. 1364, kraft deren Gottfried, Graf von Arnsberg, den Joh. v. Hüchelheim mit seinen Dienstmannsgütern, gelegen zu Warstein und auf dem Schmiedewerke daselbst belehnt. Bender, S. 106.

Drosten und kurfürstlichen Richters erhielt die Stadt politische Bedeutung. Die Verordnungen des Magistrates, der auch eine gewisse Jurisdiktion hatte, gingen unter der Formel: „Wir Bürgermeister und Raths und Allige (ganze) Gemeinheit der Stadt Warstein.“ Die Wahl des Magistrates erfolgte unter Leitung eines kurfürstlichen Kommissarius in der Weise, daß Electores oder Churmänner — etwa acht — durch das Loos (das ein Kind zog) unter den Bürgern bezeichnet wurden, die dann die Wahl vornahmen. Die üblichen Schnadgänge um die umfangreiche Waldmark gingen unter anderem an dem „Saffenstein“ (Sachsenstein) vulgo Stimpstampff (heute Stimmstamm) vorbei, wo die Mescheder zur Beglaubigung der Grenze zu erscheinen pflegten. Auch streifte man mehrfach den alten „Plackweg“ (von plaggen, Waldboden ausstechen), der germanischen oder sächsischen Ursprunges ist und auf der Wasserscheide zwischen Ruhr und Möhne verläuft. Von der alten Schützenkompagnie wird berichtet, sie sei von alters „gegen den Feind gebraucht und habe denselben an den Grenzen beobachten müssen“.

In der Soester Fehde riß sich Warstein zuerst nach Rügen vom Bunde mit Soest los und sagte der Stadt 1444 im Bunde mit den Nachbarstädten Fehde an. An der Spitze eines gewissen Joh. Fresken, eines kühnen und listigen Reitersmannes, zogen sie aus und zerstörten das Dorf Gisecke bei Soest, wurden aber von den Soestern mit blutigen Köpfen heimgeschickt; 45 gerieten in die Gefangenschaft, darunter der Anführer. In den folgenden Jahren unternahmen die Soester mehrere Rachezüge gegen Warstein. Während der Truchsessischen Unruhen mußte Warstein seine Kirche einem calvinischen Prediger Hacken einräumen; es hielt aber am katholischen Glauben fest. Die Geißel des Dreißigjährigen Krieges traf den Ort besonders hart. 1651 „haben des Landgrafen von Hessen Kriegsvölker in Warstein mit Plündern und Brandschätzen sehr übel gewirthschaftet“. Im Mai 1646 wurde der Ort von den vor Marsberg lagernden Schweden furchtbar heimgesucht: 23 Bürger wurden beim Einfall erschossen, 50 schwer verwundet oder zu Krüppeln gemacht, die besten Häuser in Asche gelegt, alles Korn, alle Herden, ja alle Kleider und Hausgeräthe erbarmungslos geraubt. Die Leiden des Siebenjährigen Krieges übersteigen nicht das gewöhnliche Maß. Recht anziehend sind die Aufzeichnungen eines auf dem Zehnthof weilenden Grasschaffer Paters: „Specification was mir J. Martinus in dem Krieg von 1758 theils zu Grasschafft theils zu Warstein begegnet.“ (Bei Bender, S. 145.) Die Chronik der Unglücksfälle der Stadt berichtet viel von Seuchen und Bränden, von denen der am 31. Dezember 1802 der furchtbarste war und die Verlegung der Stadt in das Thal der Wester zur Folge hatte.

Bender, Geschichte der Stadt Warstein, Werl 1844.

¹ Féaux de Lacroix, Zerstörung der Stadt Warstein u. s. w. Sauerl. Gebirgsbote II, 3.



Siegel der Stadt Warstein von 1415. Im Staatsarchiv zu Münster, Meschede 120. Umschrift: sigillu . . . idi warsten. (Vergl. Westfälische Siegel, Heft II, Abtheilung 2, Tafel 88, Nummer 2.)

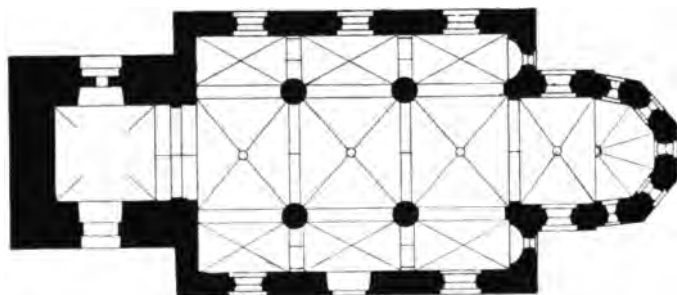
Denkmäler-Verzeichnis der Gemeinde Warstein.

Stadt Warstein.

2,1 Kilometer nordöstlich von Ursberg.

Kirche, katholisch, neu.

„Alte“ Kirche, katholisch, Uebergang,




1 : 400

dreischiffig, dreijochig. Chor einjochig, mit $\frac{5}{10}$ Schluß.² Wandapsiden in den Seitenschiffen. Westthurm.

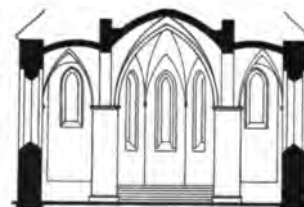
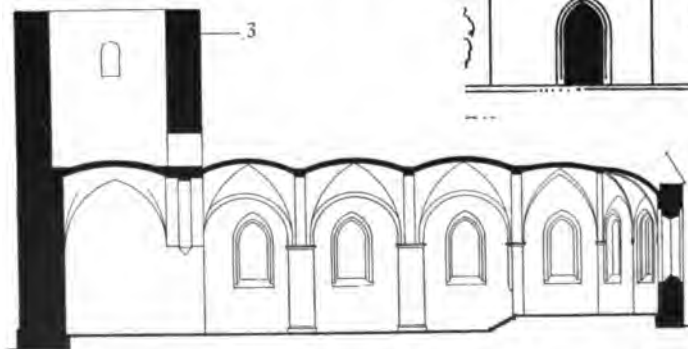
Kreuzgewölbe mit angeputzten Graten, Schlußringe im Mittelschiff und Chor. Quergurte spitzbogig, Längsgurte rundbogig, auf Säulen¹ und Konsolen. Kuppelartiges Gewölbe im Thurm.

¹ früher Kreuzpfeiler?

² — ⁴ Nach Aufnahmen von Hartmann.



Südseite.



Schnitte 1 : 400

fenster spitzbogig, beiderseits mit Blendbogen. Thurmfenster und Schalllöcher rundbogig, erweitert.

Eingang an der Südseite und Thurmeingänge spitzbogig, erweitert.

Altäre und Kanzel, Renaissance, 18. Jahrhundert (Barock und Rokoko), mit figureschmuck.



Südostansicht des Chores.



Kalendarzeichen, Monat November,
aus einem Pergament Manuskript der Schloßbibliothek zu Herdringen.
(Siehe Seite 90.)

Warstein.

Bau- und Kunstdenkmäler von Weiffalen.



1. Giebel von Aliphons Brudmann, Münden

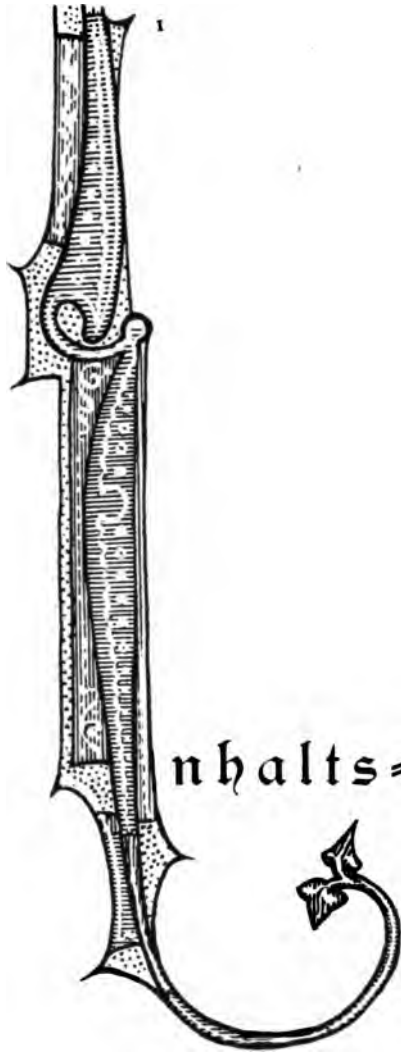
Kreis Arnsberg.



2. Aufnahmen von A. Kuborff, 1903.

Kirche:
1. Südwestansicht; 2. Innenansicht nach Osten.

THE
LIBRARY OF THE
UNIVERSITY OF
TORONTO
1285 SPADINA AVENUE
TORONTO, CANADA M5S 1A5



Inhalts-Verzeichnis.



Kalenderzeichen, Monat Juni.

Titel.	Seite	Tafel
Dorwort	I	
Preisverzeichnis	III	
Karte der Provinz Westfalen (Stand der Inventarisationsarbeiten)		I
Historische Karte von Westfalen		II
Karte des Kreises Arnberg		III
Geschichtliche Einleitung	1—19	
Gemeinde Alfeln	20—24	1—4
" Allagen	25, 26	
" Allendorf	27, 29	5
" Arnberg	31—44	6—13
" Balve	45—50	14—17
" Beleke	51—54	18, 19
" Eisborn	55	
" Enthausen	57—60	20—24

¹ I und ² aus Pergament-Manuskripten der Schloßbibliothek zu Herdringen. (Siehe Seite 90.)

	Seite	Tafel
Gemeinde Freienohl	61, 62	25
„ Garbeck	63	
„ Grevenstein	63—65	26
„ Hagen	67, 68	27
„ Hallefeld	69—74	28, 29
„ Hirschberg	75—78	30, 31
„ Hüften	79—90	32—43
„ Mülheim	91—96	44, 45
„ Neheim	97, 98	
„ Oehlinghausen	99—104	46, 47
„ Rumbek	105, 106	48
„ Stockum	107—114	49—52
„ Sundern	115, 116	53, 54
„ Vogtwinkel	118—120	55—58
„ Warstein	121—124	59



Kalenderzeichen, Monat August,
aus einem Pergament-Manuskript der Schloßbibliothek zu Herdringen.
(Siehe Seite 90.)

Alphabetisches Ortsregister

der geschichtlichen Einleitungen und der Denkmäler-Verzeichnisse.

	Seite	Tafel		Seite	Tafel
Affeln	20—23	1—4	Benkamp	46	
Allagen	25, 26		Binolen	55	
Allendorf	27—29	5	Blintrup	21, 23	
Altenaffeln	21, 23		Bönkhausen	109	
Altenhellefeld	70, 73		Breitenbruch	34	
Amelke	108, 111		Brenschede	108, 112	
Arnsberg	31—44	6—13	Broidch	73	
Asbeck	55		Bruchhausen	82, 84	
Bachum	117		Dörnholthausen	113	
Bainghausen	70		Echthausen	117, 119, 120	56, 57
Salve	45—50	14—17	Eisborn	55	
Beckum	47, 50		Elenbruke	70	
Beleke	51—54	18, 19	Endorf	108, 113	52

	Seite	Tafel		Seite	Tafel
Enkhausen	57—59	20—22	Nenheim	97, 98	
Ethinghausen	58		Niederbergheim	25, 26	
Freienohl	61, 62	23	Niedereimer	83	
Frenkhausen	70, 74		Niederröhre	113	
Frühlinghausen	47		Obereimer	32, 44	
Garbeck	63		Oehlinghausen	99—104	46, 47
Grevenstein	63, 65	26	Oeventrup	105	
Grübbecke	47		Recklinghausen	108, 114	
Habbel	82		Reigern	90	
Hachen	57		Rumbeck	105, 106	48
Hagen	67, 68	27	Schnellenhaus	70	
Hellefeld	69—73	28, 29	Seidfeld	108	
Herblinghausen	70		Selchede	70	
Herdringen	80, 81, 84—90	32—43	Silhofe	47	
Hirschberg	75—78	30, 31	Stockum	107—110	49—51
Höllinghofen	117, 120	58	Sundern	115, 116	53, 54
Hövel	57, 59		Uentrup	33, 34	
Höweringhausen	46		Disbeck	70, 74	
Hüsten	79, 80, 83		Volkeringhausen	47	
Illingheim	108		Vogwinkel	117—119	55
Kirchlinde	59, 60	23	Waldhausen	92, 95, 96	
Küntrup	21, 24		Warstein	121—124	59
Kangenholthausen	46		Welschenbeck	52, 54	
Kangscheid	57, 60		Wennigloh	82	
Kenscheid	67		Wenninchusen	70	
Kinnepe	70, 74		Westenfeld	70	
Meinkenbrecht	70, 74		Wettmarsen	58	
Mellen	46		Wischeln	81, 82	
Melschede	58, 60	22, 24	Wockum	46, 50	
Mülheim	91—95	44, 45	Wulferinghausen	109	
Müschede	81				



Kalenderzeichen, Monat Mai,
aus einem Pergament-Manuskript der Schloßbibliothek zu Herdringen.
(Siehe Seite 90.)

Alphabetisches Sachregister der Denkmäler-Verzeichnisse.

Bezeichnung	Ort, Eigen- thümer zc.	Seite	Tafel	Bezeichnung	Ort, Eigen- thümer zc.	Seite	Tafel
Altar Altarauffatz Hausaltärchen Mensel Tragaltar Altargestell Altarbalдахin	Affeln Arnsberg Brenschede Freienohl Oehlinghausen Rumbeck Doßwinkel Warstein	22 38 112 62 101 106 118 124	3, 4 25 46	Fenster Schalllöcher Schießscharten Ausichtsöff- nungen	Arnsberg	36	
Ansichten Städtepläne	Arnsberg	31, 35		Gebäude Rathhaus Wohnhaus Speicher Siebel Hallen	Arnsberg Hirschberg	43 78	13 31
Antependien	Oehlinghausen	26, 54, 102, 104,		Gießkannen Gießlöwen	Balve Oehlinghausen Doßwinkel	49 102 119	55
Bett Himmelbett	Höllinghofen	120	58	Glocken	Allendorf Arnsberg Balve Enkhausen Hellefeld Hirschberg Mülheim Oehlinghausen Stockum Sundern	29 39, 42 49 59 72, 73 77 94 102 110 116	
Brunnen	Arnsberg	42		Kanzel	Rumbeck Warstein	106 124	
Buchdeckel	Herdringen	88, 89	39	Kapitelle Basis Konsolen Kragsteine	Oehlinghausen	101	
Burgen Rittergüter Schlöffer Ruinen Wartthürme Chorhäuser Stadt- befestigungen	Amefe Arnsberg Echthausen Herdringen Höllinghofen Melschede Obereimer Welschenbeck Wocklum	111 42, 43 119 84, 85 120 60 43, 44 54 50	11, 12 32 58 24	Kelche Ciborien Hostienbüchsen	Allendorf Beleke Herdringen Sundern Doßwinkel	29 53 88, 89 116 119	35, 38 54
Chorstühle Beichtstuhl Sedilien Kommunion- bank Bänke	Beleke Oehlinghausen Rumbeck Stockum	53 102 106 57, 109, 110, 114	47	Kirchen Kapellen	Affeln Allendorf Altenaffeln Altenhellefeld Amefe Arnsberg Balve Beckum	22 28 23 73 111 36-38, 40-42 47-49 50	1, 2 5 6, 7, 10 14, 15
Decken Gewölbe	Herdringen	85, 86					
Epitaphien Grabplatten Inscriptplatten Grabkapellen	Arnsberg Balve	38 49, 50	8 17				

Bezeichnung	Ort, Eigentümer zc.	Seite	Tafel	Bezeichnung	Ort, Eigentümer zc.	Seite	Tafel	
Kirchen Kapellen	Beleke	52—54	18	Madonna Doppel- madonna Pieta	Oehlinghausen	102	46, 47	
	Blintrup	23			Stockum	110		
	Brenschede	112			Vogswinkel	119	55	
	Broid	73		Malerei Tafelgemälde Klappaltar Fächer Glasbilder	Arnsberg Herdringen	39 89, 90	40—43	
	Dörnholthausen	113						
	Endorf	113	52					
	Enthausen	58, 59	20, 21					
	Freienohl	61, 62	25					
	Freuthausen	74						
	Grevenstein	64	26					
	Hagen	68	27					
	Hellefeld	70—72						
	Hirschberg	77, 78	30					
	Hövel	59		Manuskripte Initialen Miniaturen Chorbücher Gebetbücher Inkunabel- drucke Ablagbriefe	Grevenstein Herdringen	55, 64, 115, 121 1, 20, 25, 27, 29 bis 31, 45, 51, 52, 56, 57, 61, 63, 66, 67, 69, 74, 75, 78, 79, 90, 91, 96, 97, 99, 105, 107, 114, 116, 117, 121, 124, 125, 126, 127, 130		
	Hüsten	85						
	Küntrop	24						
	Kangscheid	60						
	Linnepe	74						
	Meinkenbrecht	74						
	Mülheim	93, 94	44, 45					
	Niederbergheim	26						
	Niederröhre	113						
	Oehlinghausen	100, 101	46, 47					
Recklinghausen	114							
Reigern	90							
Rumbeck	106	48						
Stockum	109	49, 50						
Sundern	116	53						
Visbeck	74		Möbel Tische Stühle Spiegel Rahmen Wiegen Spinnräder	Herdringen	86			
Vogswinkel	118, 119							
Waldhausen	95, 96		Mörser	Allendorf	29			
Warstein	123, 124	59						
Älster Stiftsgebäude Kreuzgang	Brenschede	112		Monstranzen	Allendorf Arnsberg Beleke Enthausen Hellefeld Oehlinghausen Stockum	28 39 53 59 72 102 110	8 22	
	Mülheim	91, 95						
	Oehlinghausen	103						
	Rumbeck	106						
	Wedinghausen	40						
Kreuz Dortragkreuz Triumphkreuz Altarkreuz	Affeln	20, 23		Musik- instrumente Trommel	Allagen	26		
	Arnsberg	39						
	Bruchhausen	84						
	Herdringen	68, 87, 92	35, 36					
	Neheim	98						
	Oehlinghausen	102						
Sundern	116	54	Ölgefäße	Allendorf	28, 29			
Leuchter Standleuchter Kronleuchter Wandarme Laternen Kirchhof- laternen Chorlampen	Blintrup	23						
	Dörnholthausen	113		Pokale Krüge Becher Nasen Kannen	Herdringen	89	38	
	Stockum	110						
	Madonna Doppel- madonna Pieta	Affeln	23					4
		Arnsberg	39					
Beleke		55	19					
Melschede		60	22					

Bezeichnung	Ort, Eigen- thümer zc.	Seite	Tafel	Bezeichnung	Ort, Eigen- thümer zc.	Seite	Tafel	
Portale Thore Thüren Thürgriffe Thürschlöffer Zugbrücken	Affeln	22	3	Statuen in Holz, Stein, Porzellan, Elfenbein Christus Kreuzigungs- gruppen Heilige Donatoren Selbdritt Sphynge Löwen Leuchterengel	Arnsberg	34, 38, 42	9	
	Arnsberg	42	13		Balve	49		
	Balve	48, 49	16		Belete	53, 54	19	
	Hirschberg	78	13, 31		Bruchhausen	84		
	Hüften	83			Herdringen	84		
	Kirchlinde	60			Oehlinghausen	102		
Oehlinghausen	103		Stockum		110			
					Sundern	116	54	
Reliefs Frieze Diptychon Cympanon Schlußsteine Johannisteller Wappensteine	Arnsberg	43			Strickereien und Gewebe Schleier Hungertücher Kaseln Antependien Spitzen Handschuhe Schuhe Mitra	Arnsberg	39	
	Balve	48, 49	16			Broid	73	
	Echthausen	120	57	Eisborn		55		
	Hagen	68	27	Grevenstein		64, 65		
	Kirchlinde	60	23	Hellefeld		72, 73	29	
	Mülheim	94		Herdringen		88, 89		
	Stockum	110		Mülheim		94		
			Oehlinghausen	26, 54, 102, 104				
Sakraments- häuschen Heiligen- häuschen Tischen Ausgüßnischen Grabnischen	Affeln	23		Tapeten		Herdringen	85	
	Hagen	68				Taufsteine Taufbecken	Affeln	23
	Oehlinghausen	101		Belete	55			
				Eckhausen	59			
Schränke in Holz und Metall Füllungen Truhen Gehäuse Kasten Brüstungen Griffe Holzantependien Wandgetäfel	Eckhausen	119, 120	56, 57	Teller Schüsseln Getreidemaß Bettwärmer Schalen Cheekoche Patene	Herdringen	89	38	
	Herdringen	24, 85, 87, 115	33, 34		Weihrauchsfässer Weihrauch- schiffchen	Balve	49	17
	Höllinghofen	120	56			Hellefeld	72	28
	Melschede	60	24	Herdringen		88		
	Siegel Stempel Wappen	Affeln	21		Weihwasserfessel Aspergill	Balve	49	
		Arnsberg	6, 7, 35, 39, 44			Herdringen	87, 88	37
Balve		46						
Grevenstein		63						
Hirschberg		76						
Neheim		97						
Oehlinghausen		99						
Rumbeck		105						
Sundern		115						
Warstein		122						



Kalenderzeichen, Monat August, aus einem Pergament-Manuskript der Schloßbibliothek zu Herdringen. (Siehe Seite 90.)

